



LA PLAISANCE EN CHIFFRES

*1^{er} septembre 2017
au 31 août 2018*

1 - Flotte des navires de plaisance au 31 août 2018 en eaux maritimes

- 1.1 - Immatriculations délivrées en métropole : graphiques
- 1.1.1 - Immatriculations délivrées par longueur et par région administrative pour la métropole
- 1.2 - Immatriculations délivrées en outre-mer

2 - Nouvelles immatriculations du 1^{er} septembre 2017 au 31 août 2018 en eaux maritimes

- 2.1 - Nouvelles immatriculations en métropole : graphiques
- 2.1.1 - par longueur et par région administrative pour la métropole
- 2.1.2 - par type de navire et par région administrative
- 2.1.3 - sans objet : les catégories de navigation ont été supprimées en 2005
- 2.1.4 - par pays d'origine du constructeur et catégorie de conception (navires CE)
- 2.1.5 - répartition par catégorie socioprofessionnelle du propriétaire
- 2.1.6 - répartition par région administrative de résidence du propriétaire
- 2.2 - Nouvelles immatriculations en outre-mer

3 - Mutations de propriété du 1^{er} septembre 2017 au 31 août 2018 en eaux maritimes

- 3.1 - Mutations de propriété en métropole : graphiques
- 3.1.1 - par longueur et par région administrative d'immatriculation
- 3.1.2 - par catégorie socioprofessionnelle des propriétaires
- 3.2 - Mutations de propriété en outre-mer

4 - Titres de conduite des navires de plaisance à moteur jusqu'au 31 décembre 2007 en eaux maritimes

- 4.1 - Titres délivrés de 1962 au 31 décembre 1992
- 4.2 - Titres délivrés du 1^{er} janvier 1993 au 31 décembre 2007
- 4.3 - Titres délivrés par équivalence depuis 1993 jusqu'au 31 décembre 2007

5 – Titres de conduite des bateaux de plaisance à moteur jusqu'au 31 décembre 2007 en eaux intérieures

- 5.1 - Permis délivrés du 01/01/1991 au 31/12/2007

6 – Titres de conduite des bateaux de plaisance à moteur à compter du 1 janvier 2008, en eaux maritimes et intérieures

- 6.1 - Permis délivrés du 01/01/2008 au 31/12/2017
- 6.2 – Délivrances par équivalence, duplicatas du 01/01/2008 au 31/12/2017
- 6.3 - Permis délivrés du 01/01/2016 au 31/12/2017
- 6.4 – Délivrances par équivalence, duplicatas du 01/01/2017 au 31/12/2017
- 6.5 - Permis délivrés du 01/01/2018 au 31/08/2018
- 6.6 – Délivrances par équivalence, duplicatas du 01/01/2018 au 31/08/2018, du nombre d'établissements de formation et de formateurs agréés au 31/08/2018

7 – Flotte des bateaux de plaisance en eaux intérieures

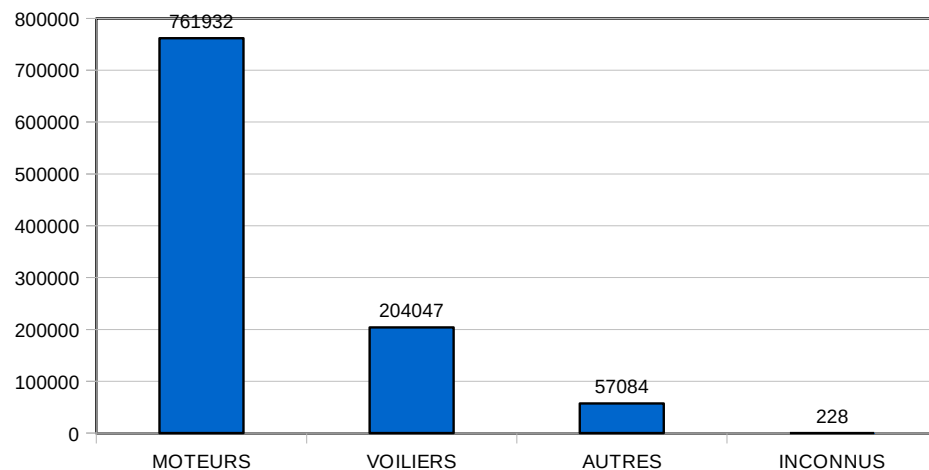
- 7.1 – Nouvelles inscriptions délivrées du 01/01/2010 au 31/12/2017
- 7.2 – Nouvelles inscriptions délivrées du 01/01/2018 au 31/08/2018
- 7.3 – Mutations de propriété du 01/01/2018 au 31/08/2018
- 7.4 – Nouvelles inscriptions par pays d'origine du constructeur et catégorie de conception du 01/01/2018 au 31/08/2018

8 - Ports de plaisance

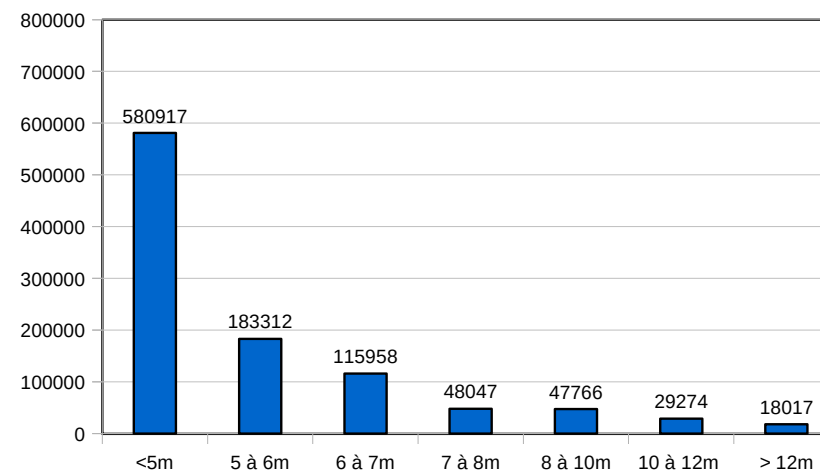
1 - Flotte des navires de plaisance au 31/08/2018 en eaux maritimes

1.1 - Immatriculations délivrées en métropole au 31/08/2018

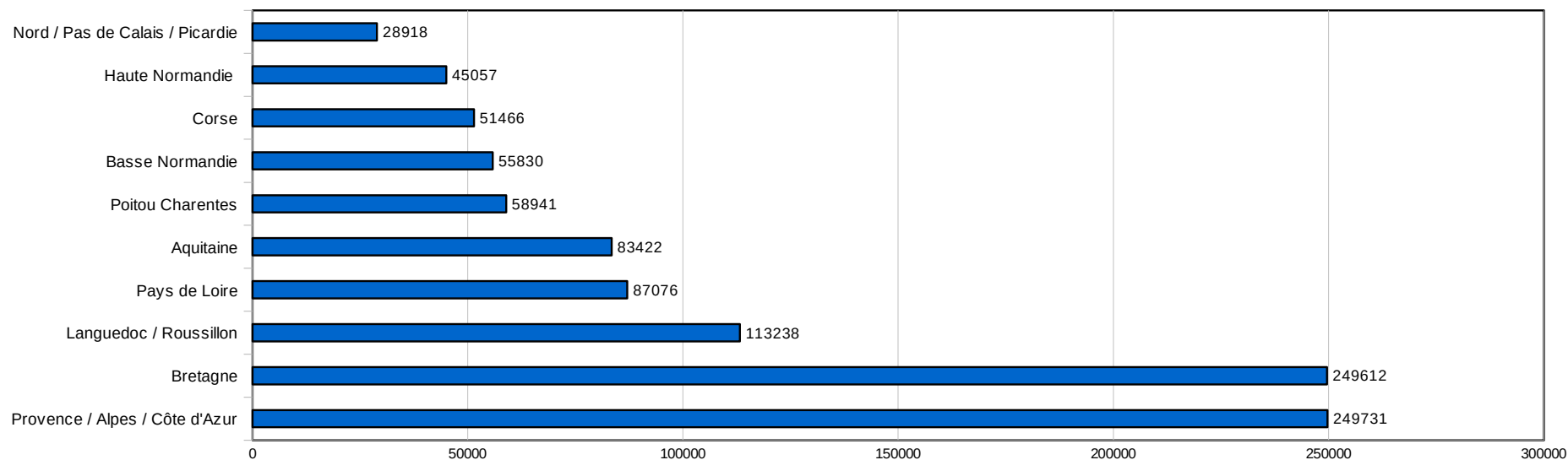
Répartition par mode de propulsion



Répartition par tranche de longueur



Répartition par région administrative



TOTAL GÉNÉRAL 1023291 IMMATICULATIONS

1.1.1 - Immatriculations de navires délivrées par longueur et par région administrative au 31/08/2018 en eaux maritimes

RÉGION	VOILIERS										NAVIRES À MOTEUR										AUTRES	TOTAL		
	<5m	5 à 6m	6 à 7m	7 à 8m	8 à 10m	10 à 12m	12 à 15m	15 à 18m	18 à 24m	>=24m	Total voiliers	<5m	5 à 6m	6 à 7m	7 à 8m	8 à 10m	10 à 12m	12 à 15m	15 à 18m	18 à 24m			>=24m	Total moteur
Nord / Pas de Calais / Picardie	1619	653	475	405	552	368	117	14	3		4206	17803	3436	1562	337	206	59	42	9	2		23456	1256	28918
Haute Normandie	2234	991	774	624	771	488	172	29	6	2	6091	29314	4826	2066	482	284	117	77	8	12	4	37190	1776	45057
Basse Normandie	3922	1600	1395	1002	1437	792	322	38	10	2	10520	27756	7618	4520	928	622	271	111	17	8	2	41853	3457	55830
Bretagne	26830	12566	9393	6313	8748	4507	1633	195	72	11	70268	100957	30270	17752	3842	2071	744	332	67	38	9	156082	23262	249612
Pays de Loire	8387	3562	2713	1862	2526	1635	892	142	32	2	21753	40082	10472	7002	1783	1061	364	217	44	12	4	61041	4282	87076
Poitou Charentes	4000	2203	1920	1709	2438	1904	865	212	47	5	15303	23277	8007	6154	1580	1017	401	187	55	13	1	40692	2946	58941
Aquitaine	4043	3069	2862	1377	1436	757	285	41	8		13878	32876	16100	9659	2716	1958	1269	207	29	31	3	64848	4696	83422
Languedoc / Roussillon	4913	2568	2326	2091	3274	2680	1275	163	21	1	19312	54803	17009	10779	3299	2094	1064	533	109	28	3	89721	4205	113238
Provence / Alpes / Côte d'Azur	6609	5307	4237	4385	7517	6296	3542	478	113	13	38497	121492	33919	22368	9363	6923	3798	2321	646	274	20	201124	10110	249731
Corse	1615	526	275	279	506	549	392	67	8	2	4219	27225	6704	5389	2600	1949	934	753	269	101	1	45925	1322	51466
TOTAL GÉNÉRAL	64172	33045	26370	20047	29205	19976	9495	1379	320	38	204047	475585	138361	87251	26930	18185	9021	4780	1253	519	47	761932	57312	1023291

(*) Autres modes de propulsion, y compris non renseignés

1.2 - Immatriculations de navires délivrées en outre mer au 31/08/2018 en eaux maritimes

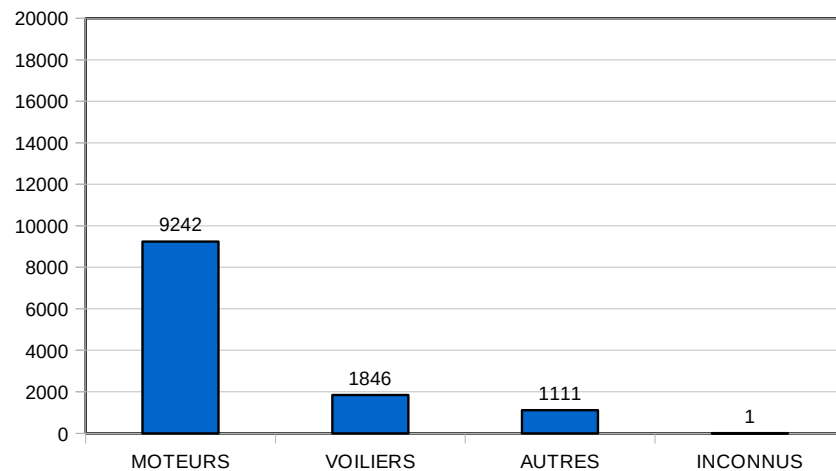
RÉGION	VOILIERS										Total voiliers	NAVIRES À MOTEUR										Total moteur	Autres autres(*)	TOTAL
	<5m	5 à 6m	6 à 7m	7 à 8m	8 à 10m	10 à 12m	12 à 15m	15 à 18m	18 à 24m	>=24m		<5m	5 à 6m	6 à 7m	7 à 8m	8 à 10m	10 à 12m	12 à 15m	15 à 18m	18 à 24m	>=24m			
GUADELOUPE	71	47	98	103	274	523	580	80	16		1792	7730	2098	1267	644	526	431	201	33	16		12946	1223	15961
MARTINIQUE	114	91	122	96	321	492	406	41	3		1686	5852	1879	1801	835	476	280	95	24	4		11246	1315	14247
GUYANE	33	8	16	13	33	30	8	3			144	1382	560	275	143	92	18	5	1	1	1	2478	218	2840
RÉUNION / ÎLES ÉPARSES	114	45	31	26	47	91	55	8			417	1786	1402	391	137	91	18	16	1			3842	327	4586
SAINTE PIERRE ET MIQUELON	23	10	5	4	11	7	6		1		67	311	325	168	48	37	22	13		2		926	46	1039
TOTAL DOM	355	201	272	242	686	1143	1055	132	20	0	4106	17061	6264	3902	1807	1222	769	330	59	23	1	31438	3129	38673
TOM																								
NOUVELLE CALÉDONIE		2	3	4	33	86	48	4	1		181	29	11	6	6	4	5	4	1			66	1	248
POLYNÉSIE FRANÇAISE	2	2	3	4	18	56	38	6	2		131	7	1	2	1	2	1		1	1		16	1	148
MAYOTTE	5	13	5	8	17	32	20	2	1		103	464	373	253	43	22	11	2				1168	110	1381
TOTAL TOM	7	17	11	16	68	174	106	12	4	0	415	500	385	261	50	28	17	6	2	1	0	1250	112	1777
TOTAL DOM/TOM	362	218	283	258	754	1317	1161	144	24	0	4521	17561	6649	4163	1857	1250	786	336	61	24	1	32688	3241	40450

(*) Autres modes de propulsion, y compris non renseignés

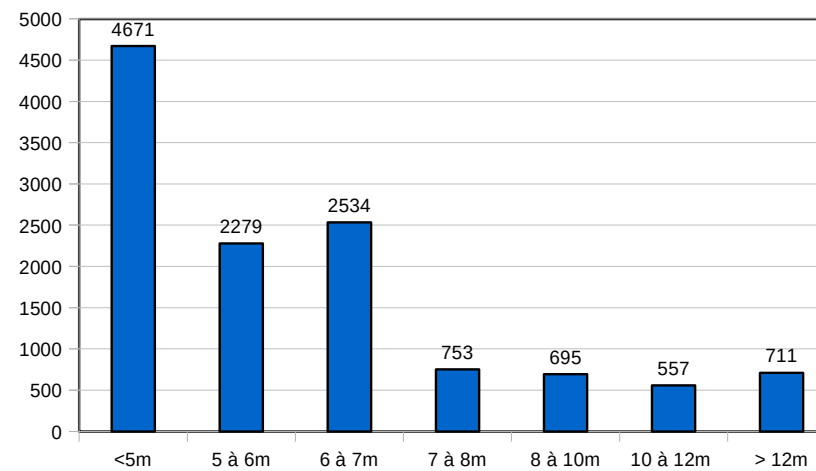
2 - Nouvelles immatriculations (*) (du 01/09/2017 au 31/08/2018) en eaux maritimes

2.1 - Nouvelles immatriculations en métropole

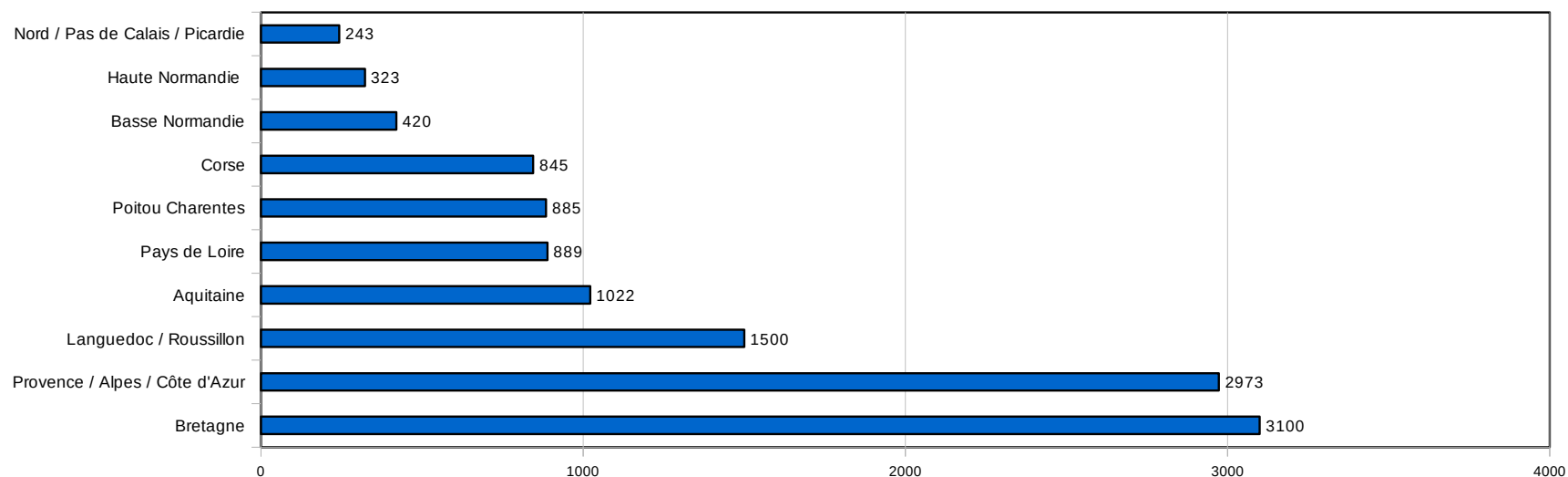
Répartition par mode de propulsion



Répartition par tranche de longueur



Répartition par région administrative



TOTAL GÉNÉRAL 12200 IMMATRICULATIONS

(*) navires neufs et navires d'occasion mis en service pour la première fois en France

2.1.1 - Nouvelles immatriculations (*) par longueur et par région administrative (du 01/09/2017 au 31/08/2018) en eaux maritimes

RÉGION	VOILIERS										Total voiliers	NAVIRES À MOTEUR										Total moteur	AUTRES Total autres(**)	TOTAL Total
	<5m	5 à 6m	6 à 7m	7 à 8m	8 à 10m	10 à 12m	12 à 15m	15 à 18m	18 à 24m	>=24m		<5m	5 à 6m	6 à 7m	7 à 8m	8 à 10m	10 à 12m	12 à 15m	15 à 18m	18 à 24m	>=24m			
Nord / Pas de Calais / Picardie	3	1	2	4	3	3	4				20	118	39	25	7	6	2	1				198	25	243
Haute Normandie	6		3	2	3	3	1	1			19	174	59	37	6	3	2	1		1		283	21	323
Basse Normandie	29	3	3	2	7	10	6	1			61	97	94	65	8	7	7	2				280	79	420
Bretagne	357	79	50	42	105	72	46	11	7	1	770	502	577	557	86	44	27	15	4	1		1813	517	3100
Pays de Loire	51	8	8	12	20	10	14	2	1		126	215	159	221	27	19	17	7	2			667	96	889
Poitou Charentes	22	9	10	10	27	41	41	17	2	1	180	249	102	164	38	32	23	23	4	2		637	68	885
Aquitaine	33	14	10	9	17	10	14				107	307	154	237	71	27	23	7				826	89	1022
Languedoc / Roussillon	35	9	5	7	20	37	47	7	2		169	498	228	317	80	72	39	28	7	8		1277	54	1500
Provence / Alpes / Côte d'Azur	33	23	7	14	46	87	130	30	8		378	786	418	604	235	162	92	109	26	13		2445	150	2973
Corse	1		2	1	3	2	6	1			16	306	81	192	80	72	41	23	14	7		816	13	845
TOTAL GÉNÉRAL	570	146	100	103	251	275	309	70	20	2	1846	3252	1911	2419	638	444	273	216	57	31	1	9242	1112	12200

(*) navires neufs et navires d'occasion mis en service pour la première fois en France

(**) Autres modes de propulsion, dont énergie humaine (kayaks, avirons de mer), y compris non renseignés

**2.1.2 - Nouvelles immatriculations (*) par type de navire et par région administrative
(du 01/09/2017 au 31/08/2018) en eaux maritimes**

RÉGION	NON HABITABLES			HABITABLES			VNM	PNEUMATIQUES	AUTRES	TOTAL
	VOILE	MOTEUR	AUTRES(**)	VOILE	MOTEUR	AUTRES(**)				
Nord / Pas de Calais / Picardie	7	78	7	13	10		68	43	17	243
Haute Normandie	7	103	21	11	26		103	51	1	323
Basse Normandie	30	97	34	27	59	3	18	101	51	420
Bretagne	397	618	397	298	309		28	822	231	3100
Pays de Loire	68	278	78	48	117	2	75	184	39	889
Poitou Charentes	40	283	47	127	101		148	103	36	885
Aquitaine	64	440	63	40	110	7	159	112	27	1022
Languedoc / Roussillon	61	539	39	98	254	4	284	182	39	1500
Provence / Alpes / Côte d'Azur	56	955	118	319	685	1	361	438	40	2973
Corse	3	224	8	13	106		210	276	5	845
TOTAL GÉNÉRAL	733	3615	812	994	1777	17	1454	2312	486	12200

(*) navires neufs et navires d'occasion mis en service pour la première fois en France

(**) Autres modes de propulsion, y compris non renseignés

2.1.4 - Nouvelles immatriculations (*) par pays d'origine du constructeur () et catégorie de conception (du 01/09/2017 au 31/08/2018) en eaux maritimes pour les navires marqués CE**

PAYS CONSTRUCTEUR	CATÉGORIE A		CATÉGORIE B		CATÉGORIE C		CATÉGORIE D		VNM	TOTAL		TOTAL GÉNÉRAL
	VOILE	MOTEUR	VOILE	MOTEUR	VOILE	MOTEUR	VOILE	MOTEUR		VOILE	MOTEUR	
FRANCE	533	83	74	531	383	2789	132	219	4	1122	3622	4748
ETATS-UNIS D'AMERIQUE	0	3	0	35	6	345	12	87	793	18	470	1281
ITALIE	15	30	0	319	3	892	4	0	1	22	1241	1264
CANADA	0	0	0	0	0	3	0	0	611	0	3	614
BELGIQUE		2		25	3	485		3		3	515	518
CHINE	0	1	0	6	4	250	0	54	2	4	311	317
POLOGNE			7	35	10	191		7		17	233	250
ROYAUME-UNI(GB+IR.N)	2	1		37	139	41	6	2		147	81	228
UKRAINE		2		34		159		25		0	220	220
ESPAGNE	2	1	2	32	2	128		1		6	162	168
ALLEMAGNE	29	8	7	33		9		3		36	53	89
FINLANDE			1	24		38		8		1	70	71
AFRIQUE DU SUD	21	14		1		22		1		21	38	59
PAYS-BAS	1	1		2	13	30	2	8		16	41	57
PORTUGAL				2		44				0	46	46
SLOVENIE	8	1	2	5	9	12				19	18	37
REPUBLIQUE TCHEQUE						23		8		0	31	31
DANEMARK	7	1	6	1	3	3				16	5	21
CHYPRE						21				0	21	21
SUEDE	3	1		4		7		4		3	16	19
TURQUIE				8		11				0	19	19
AUSTRALIE				6	9	1				9	7	16
GRECE						11				0	11	11
AUTRES	3	4	4	14	9	28	0	6	5	16	52	73
TOTAL	624	153	103	1154	593	5543	156	436	1416	1476	7286	10178

Le traitement ne prend pas en compte les autres modes de propulsion

(*) navires neufs et navires d'occasion mis en service pour la première fois en France

(**) déterminé selon le numéro d'identification de la coque (numéro HIN)

Catégorie A : navigation en haute mer

Catégorie B : navigation au large

Catégorie C : navigation à proximité de la côte

Catégorie D : navigation en eaux protégées

**2.1.5 - Répartition des nouvelles immatriculations par catégorie socioprofessionnelle des propriétaires
(du 01/09/2017 au 31/08/2018) pour les eaux maritimes**

	VOILIERS	NAVIRES À MOTEUR	AUTRES(*)	TOTAL(**)
Association loi 1901	258	166	86	510
Autres	153	865	17	1035
Collectivité publique	82	76	14	172
Entreprise individuelle	6	15	1	22
E.U.R.L	1	75		76
S.A.R.L	207	1677	9	1893
Société anonyme	147	1621	4	1772
Société de leasing	476	3159	2	3637
Agriculteur exploitant	2	74	8	84
Artisan	23	520	21	564
Autre personne sans activité professionnelle	341	1434	172	1947
Cadre de la fonction publique	26	186	47	259
Cadre d'entreprise	254	1713	126	2093
Chefs d'entreprise de 10 salariés et plus	62	637	14	713
Commerçant et assimilé	30	530	22	582
Contremaître, agent de maîtrise	9	83	23	115
Employé administratif des entreprises	7	248	2	257
Employé de commerce	12	518	20	550
Employé de la fonction publique	22	287	61	370
Ouvrier	114	978	189	1281
Personnel des services directs aux particuliers	2	36	2	40
Professions intermédiaires administratives et commerciales dans les entreprises	12	78	6	96
Professions intermédiaires de l'enseignement, la santé, la fonction publique et assimilés	22	83	25	130
Profession libérale	80	487	49	616
Retraité	447	2969	183	3599
Technicien	202	1105	112	1419
TOTAL GENERAL	2997	19620	1215	23832

(*) Autres modes de propulsion

(**) Total supérieur aux nouvelles immatriculations compte tenu des navires en copropriété

**2.1.6 - Répartition des nouvelles immatriculations par région administrative de résidence du propriétaire
(du 01/09/2017 au 31/08/2018) pour les eaux maritimes**

RÉGION	VOILIERS	NAVIRES À MOTEUR	AUTRES(*)	TOTAL(**)
Alsace	8	101	2	111
Aquitaine	142	1302	66	1510
Auvergne	15	146	4	165
Basse-Normandie	56	308	70	434
Bourgogne	22	126	2	150
Bretagne	627	2115	442	3184
Centre	61	281	19	361
Champagne-Ardenne	16	117	4	137
Corse	44	1376	22	1442
Franche-Comté	9	72	3	84
Haute-Normandie	29	293	23	345
Île-De-France	412	2293	81	2786
Languedoc-Roussillon	140	1171	47	1358
Limousin	8	91	2	101
Lorraine	14	100	4	118
Midi-Pyrénées	155	685	21	861
Nord-Pas-De-Calais	283	2571	32	2886
Pays-De-La-Loire	358	2566	105	3029
Picardie	23	147	9	179
Poitou-Charentes	111	659	62	832
Provence-Alpes-Côte d'Azur	333	2849	154	3336
Rhône-Alpes	112	891	50	1053
D.O.M.	18	42		60
T.O.M.	18	9		27
Étranger	119	146		265
TOTAL GÉNÉRAL	3133	20457	1224	24814

(*) Autres modes de propulsion

(**) Total supérieur aux nouvelles immatriculations compte tenu des navires en copropriété

2.2 - Nouvelles immatriculations de navires délivrées en outre mer (du 01/09/2017 au 31/08/2018) en eaux maritimes

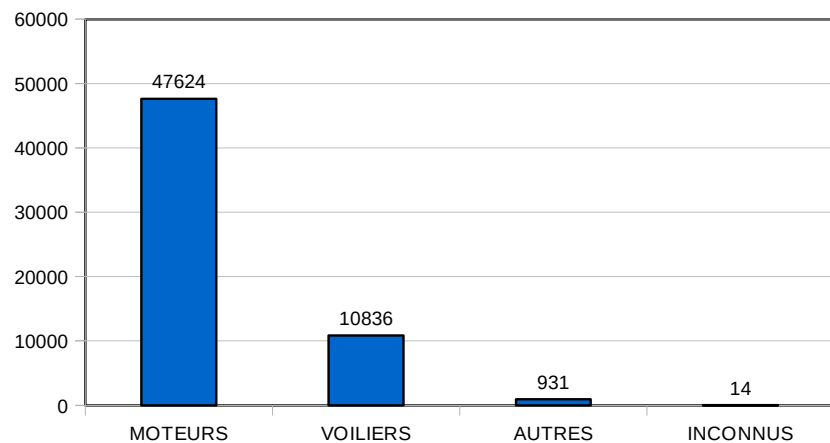
RÉGION	VOILIERS										Total voiliers	NAVIRES À MOTEUR										Total moteur	Total autres(*)	Total
	<5m	5 à 6m	6 à 7m	7 à 8m	8 à 10m	10 à 12m	12 à 15m	15 à 18m	18 à 24m	>=24m		<5m	5 à 6m	6 à 7m	7 à 8m	8 à 10m	10 à 12m	12 à 15m	15 à 18m	18 à 24m	>=24m			
GUADELOUPE	1	1		1	3	19	24	3	2		54	72	12	25	3	14	14	8	2		150	7	211	
MARTINIQUE					1	6	9				16	98	16	20	23	11	12	3	2	1	186	4	206	
GUYANE											0	22	6	7	4	1					40	2	42	
RÉUNION / ILES ÉPARSES					1	2		1			4	7	1	2		1					11	9	24	
SAINT PIERRE ET MIQUELON		1					1		1		3	3	3	12	1		1				20		23	
TOTAL DOM	1	2	0	1	5	27	34	4	3	0	77	202	38	66	31	27	27	11	4	1	0	407	22	506
TOM																								
NOUVELLE CALÉDONIE											0										0		0	
POLYNÉSIE FRANÇAISE											0										0		0	
MAYOTTE						3					3	3	3	2	1						9	1	13	
TOTAL TOM	0	0	0	0	0	3	0	0	0	0	3	3	3	2	1	0	0	0	0	0	9	1	13	
TOTAL DOM/TOM	1	2	0	1	5	30	34	4	3	0	80	205	41	68	32	27	27	11	4	1	0	416	23	519

(*) Autres modes de propulsion, y compris non renseignés

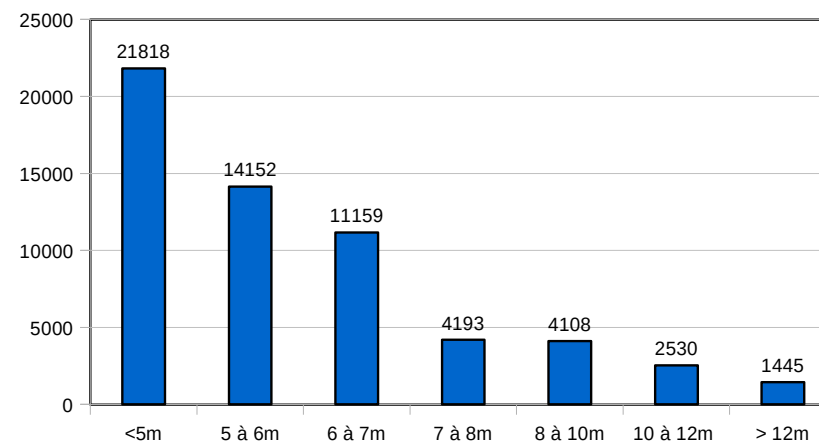
3 - Mutations de propriété (du 01/09/2017 au 31/08/2018) en eaux maritimes

3.1 - Mutations de propriété en métropole

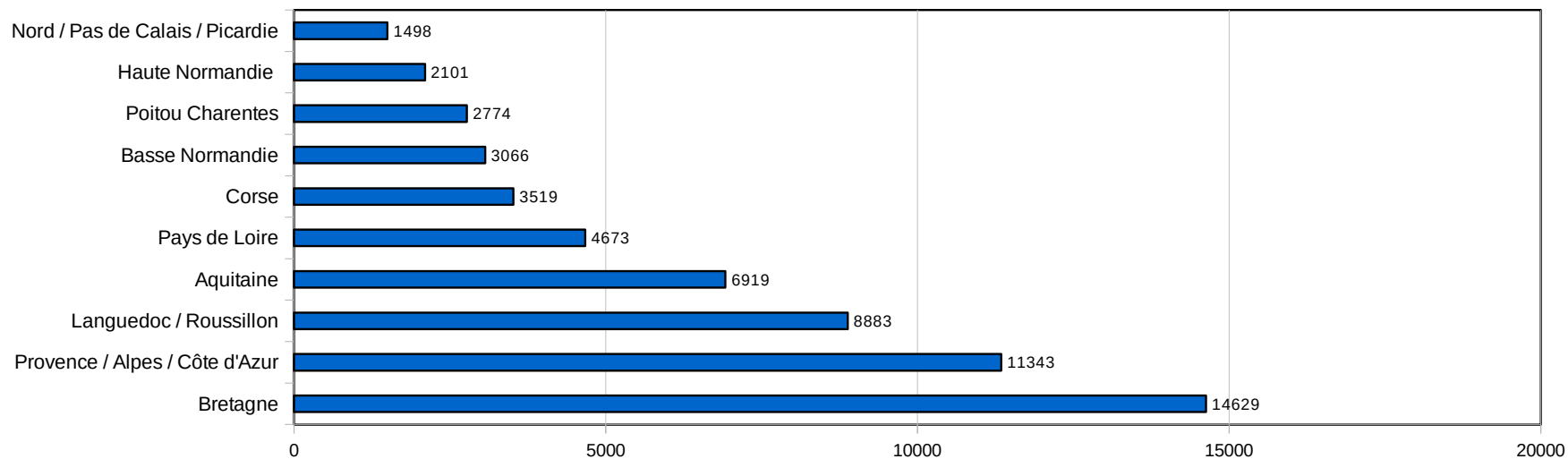
Répartition par mode de propulsion



Répartition par tranche de longueur



Répartition par région administrative



TOTAL GÉNÉRAL 59405 NAVIRES

**3.1.1 - Mutations de propriété par longueur et par région administrative d'immatriculation
(du 01/09/2017 au 31/08/2018) en eaux maritimes**

RÉGION	VOILIERS										Total voiliers	NAVIRES À MOTEUR										Total moteur	Total autres(*)	TOTAL
	<5m	5 à 6m	6 à 7m	7 à 8m	8 à 10m	10 à 12m	12 à 15m	15 à 18m	18 à 24m	>=24m		<5m	5 à 6m	6 à 7m	7 à 8m	8 à 10m	10 à 12m	12 à 15m	15 à 18m	18 à 24m	>=24m			
Nord / Pas de Calais / Picardie	7	34	24	32	42	27	9	2			177	766	289	178	33	16	10	3	2			1297	24	1498
Haute Normandie	19	32	32	44	48	30	10	2	2		219	1216	369	204	36	26	5	2	2			1860	22	2101
Basse Normandie	63	71	98	92	116	74	17	2	1	1	535	1240	670	379	71	62	20	10	1			2453	78	3066
Bretagne	673	664	752	544	813	433	158	22	9		4068	4234	3077	2044	433	222	86	39	8	2		10145	416	14629
Pays de Loire	135	150	190	153	181	119	56	7	3		994	1523	997	755	191	103	25	13	1			3608	71	4673
Poitou Charentes	37	61	103	63	122	101	53	14	1	1	556	892	613	477	105	57	26	10				2180	38	2774
Aquitaine	69	196	239	112	131	87	26	6	2		868	2379	1695	1264	316	209	83	27	1	2		5976	75	6919
Languedoc / Roussillon	56	153	216	235	383	326	162	16	1		1548	2961	1889	1407	456	325	158	57	7	3		7263	72	8883
Provence / Alpes / Côte d'Azur	65	97	198	210	432	400	212	28	3	1	1646	3741	2256	1902	654	521	286	155	46	8		9569	128	11343
Corse	8	9	16	20	44	61	60	7			225	1104	603	644	370	241	161	109	32	9		3273	21	3519
TOTAL GÉNÉRAL	1132	1467	1868	1505	2312	1658	763	106	22	3	10836	20056	12458	9254	2665	1782	860	425	100	24	0	47624	945	59405

(*) Autres modes de propulsion, y compris non renseignés

**3.1.2 - Mutations de propriété par catégorie socioprofessionnelle des propriétaires
(du 01/09/2017 au 31/08/2018) pour les eaux maritimes**

	VOILIERS	NAVIRES À MOTEUR	AUTRES(*)	TOTAL(**)
Association loi 1901	279	400	34	713
Autres	273	1357	10	1640
Collectivité publique	56	88	2	146
Entreprise individuelle	16	61	1	78
E.U.R.L	27	178		205
S.A.R.L	601	4194	21	4816
Société anonyme	305	1724	6	2035
Société de leasing	625	2898	3	3526
Agriculteur exploitant	83	605	9	697
Artisan	591	4434	50	5075
Autre personne sans activité professionnelle	3982	12994	234	17210
Cadre de la fonction publique	679	1258	61	1998
Cadre d'entreprise	2598	7648	158	10404
Chefs d'entreprise de 10 salariés et plus	366	1837	5	2208
Commerçant et assimilé	499	2970	27	3496
Contremaître, agent de maîtrise	194	1080	17	1291
Employé administratif des entreprises	285	1277	20	1582
Employé de commerce	370	2456	35	2861
Employé de la fonction publique	631	3234	98	3963
Ouvrier	2810	15129	374	18313
Personnel des services directs aux particuliers	140	499	11	650
Professions intermédiaires administratives et commerciales dans les entreprises	163	881	9	1053
Professions intermédiaires de l'enseignement, la santé, la fonction publique et assimilés	655	2383	53	3091
Profession libérale	1021	2748	35	3804
Retraité	4783	16849	251	21883
Technicien	2428	9575	230	12233
TOTAL GÉNÉRAL	24460	98757	1754	124971

(*) Autres modes de propulsion

(**) Total supérieur aux nouvelles immatriculations compte tenu des navires en copropriété

**3.2 - Mutations de propriété de navires délivrées en outre mer
(du 01/09/2017 au 31/08/2018) en eaux maritimes**

RÉGION	VOILIERS										Total voiliers	NAVIRES À MOTEUR										Total moteur	AUTRES Total autres(*)	TOTAL Total
	<5m	5 à 6m	6 à 7m	7 à 8m	8 à 10m	10 à 12m	12 à 15m	15 à 18m	18 à 24m	>=24m		<5m	5 à 6m	6 à 7m	7 à 8m	8 à 10m	10 à 12m	12 à 15m	15 à 18m	18 à 24m	>=24m			
GUADELOUPE		1	4	1	22	44	51	5			128	243	109	100	49	39	31	12	1	1		585	7	720
MARTINIQUE	2	1	3	5	30	51	36	3			131	296	95	118	59	44	22	9	1			644	9	784
GUYANE	2				2	1					5	32	45	15	10	3						105	1	111
RÉUNION / ILES ÉPARSES	1	1	4	4	3	6	6				25	95	121	55	16	7		2				296	12	333
SAINTE PIERRE ET MIQUELON			1		1						2	12	23	12	4	1		1				53		55
TOTAL DOM	5	3	12	10	58	102	93	8	0	0	291	678	393	300	138	94	53	24	2	1	0	1683	29	2003
TOM																								
NOUVELLE CALÉDONIE											0											0		0
POLYNÉSIE FRANÇAISE			1								1											0		1
MAYOTTE	1	3	2	2	2	5	2				17	42	75	25	3	2	2					149	4	170
TOTAL TOM	1	3	3	2	2	5	2	0	0	0	18	42	75	25	3	2	2	0	0	0	0	149	4	171
TOTAL DOM/TOM	6	6	15	12	60	107	95	8	0	0	309	720	468	325	141	96	55	24	2	1	0	1832	33	2174

(*) Autres modes de propulsion, y compris non renseignés

4 - Titres de conduite des navires de plaisance à moteur en eaux maritimes

4.1 - Titres délivrés de 1962 au 31/12/1992()*

<i>RÉGION</i>	
PARIS ET RÉGION PARISIENNE	230288
PROVINCE (hors littoral)	186549
NORMANDIE - MER DU NORD	96327
BRETAGNE / PAYS DE LOIRE	149257
POITOU - CHARENTES / AQUITAINE	91365
LITTORAL MÉDITERRANÉEN	334756
<i>TOTAL MÉTROPOLE</i>	1088542
ANTILLES GUYANE	23303
LA RÉUNION	6389
ST PIERRE ET MIQUELON	460
NOUVELLE CALÉDONIE	3410
POLYNÉSIE FRANÇAISE	31725
<i>TOTAL DOM-TOM</i>	65287
<i>TOTAL GÉNÉRAL</i>	1153829

(*) Il s'agit des titres délivrés sous la réglementation en vigueur avant le 1er janvier 1993

4.2 - Titres délivrés du 01/01/1993 au 31/12/2007 (hors équivalences cf 4.3)

RÉGION	CARTE MER	PERMIS MER CÔTIER(1)	PERMIS MER HAUTURIER(2)		Total
			Directs	Extension(A et côtier)	
Ile-de-France	3377	130758	2556	13988	16544
Champagne - Ardenne	996	8626	261	577	838
Picardie	471	6606	141	350	491
Haute Normandie	3804	32221	640	1693	2333
Centre - Val de Loire	841	19277	338	1607	1945
Basse Normandie	6942	33102	1725	3131	4856
Bourgogne	188	8358	143	858	1001
Nord - Pas de Calais	3587	25913	233	1454	1687
Lorraine	363	7942	80	511	591
Alsace	272	8241	60	685	745
Franche - Comté	102	1452	5	19	24
Pays de la Loire	7964	63230	1359	4502	5861
Bretagne	26239	114241	6363	8086	14449
Poitou - Charentes	4228	36701	693	1785	2478
Aquitaine	5121	77416	1177	4297	5474
Midi - Pyrénées	360	19967	213	1530	1743
Limousin	212	4697	51	213	264
Rhône - Alpes	1544	54983	1885	3733	5618
Auvergne	103	5670	45	470	515
Languedoc - Roussillon	6758	93893	849	3732	4581
Provence - Alpes - Côte d'Azur	14006	245167	4997	15352	20349
Corse	2335	33687	195	1235	1430
Total Métropole	89813	1032148	24009	69808	93817
Guadeloupe	847	17308	918	1773	2691
Martinique	701	12729	400	746	1146
Guyane	514	8377	79	757	836
Réunion	773	12307	552	1225	1777
St Pierre et Miquelon	2	1047	125	54	179
Polynésie Française	5108	21370	1124	1740	2864
Nouvelle Calédonie	155	5390	562	679	1241
Total DOM/TOM	8100	78528	3760	6974	10734
Étranger	145	1662	59	245	304
TOTAL GÉNÉRAL	98058	1112338	27828	77027	104855

Total général tous permis : 1 315 251

(1) Titres délivrés à partir du 01/01/1994

(2) Nouvelle appellation à partir du 01/01/1994

4.3 - Titres délivrés par équivalences du 01/01/1993 jusqu'au 31/12/2007

ANNÉE	CARTE MER			PERMIS MER CÔTIER(1)			PERMIS MER HAUTURIER(2)			TOTAL
	Brevet (3) professionnel	Titre (4) étranger	TOTAL	Brevet (3) professionnel	Titre (4) étranger	TOTAL	Brevet (3) professionnel	Titre (4) étranger	TOTAL	
1993 (6)	40724	0	40724	0	0	0	521	0	521	41245
1994	2200	0	2200	1	0	1	2045	0	2045	4246
1995	308	2	310	629	24	653	1460	12	1472	2435
1996	251	9	260	738	139	877	1378	30	1408	2545
1997	219	8	227	893	188	1081	1220	13	1233	2541
1998	188	8	196	678	149	827	1049	11	1060	2083
1999	152	7	159	759	119	878	1054	10	1064	2101
2000	162	5	167	1197	138	1335	1115	18	1133	2635
2001	129	2	131	1050	135	1185	1283	17	1300	2616
2002	166	5	171	1019	171	1190	1260	13	1273	2634
2003	133	0	133	2067	172	2239	1397	14	1411	3783
2004	169	1	170	2484	130	2614	1481	21	1502	4286
2005	139	2	141	2467	198	2665	1286	43	1329	4135
2006	115	3	118	3056	187	3243	1252	47	1299	4660
2007	130	1	131	4437	228	4665	1464	144	1608	6404
TOTAL	45185	53	45238	21475	1978	23453	19265	393	19658	88349

(1) Titres délivrés à partir du 01/01/1994

(2) Nouvelle appellation à partir du 01/01/1994

(3) délivrés aux ressortissants français détenteurs d'un brevet professionnel (arrêté ministériel du 3 mai 1995 remplaçant l'arrêté ministériel du 22 septembre 1993)

(4) délivrés aux ressortissants français détenteurs d'un titre étranger (arrêté ministériel du 19 avril 1995)

(6) Pour 1993, les chiffres de la carte mer tiennent compte de la carte mer spéciale délivrée au titre de l'article 11 du décret 92-1166 du 21/10/1992

5 – Titres de conduite des bateaux de plaisance à moteur jusqu'au 31/12/2007, en eaux intérieures

5.1 - Permis délivrés du 01/01/1991 au 31/12/2007, par commission de surveillance

<i>PERMIS</i>	<i>Lille</i>	<i>Lyon</i>	<i>Nantes</i>	<i>Paris</i>	<i>Strasbourg</i>	<i>Toulouse</i>	<i>Total</i>
Tous types	25176	N.D.	35832	66445	14919	50778	193150

6.1 - Permis délivrés suite à un examen du 01/01/2008 au 31/12/2017

<i>Service instructeur</i>	<i>OPTION CÔTIÈRE</i>	<i>OPTION EAUX INTÉRIEURES</i>	<i>EXTENSION HAUTURIÈRE</i>	<i>EXTENSION GRANDE PLAISANCE EAUX INTÉRIEURES</i>	<i>TOTAL</i>
DDTM DE LA GIRONDE	30548	2802	993	4	34347
DDTM DE LA SEINE-MARITIME	11610	4277	755	5	16647
DDTM DE LOIRE ATLANTIQUE	24990	6881	1394	52	33317
DDTM DES BOUCHES DU RHONE	43866	581	1807		46254
DDTM DES COTES D'ARMOR	9092	307	745		10144
DDTM DU CALVADOS	19614	1366	935		21915
DDTM DU PAS DE CALAIS	7963	1307	420	5	9695
DM DE LA GUADELOUPE	10781	99	840	1	11721
DM DE LA GUYANE	3976	2886	239		7101
DM DE LA MARTINIQUE	9258	10	428		9696
DM SUD OCEAN INDIEN	6788	156	602		7546
DML DE LA CHARENTE MARITIME	31033	2318	1420	3	34774
DML DE LA CORSE DU SUD	13702	52	159		13913
DML DE LA HAUTE CORSE	7196	60	301		7557
DML DE LA MANCHE	9639	308	1170		11117
DML DE LA VENDEE	11248	414	723	2	12387
DML DES ALPES MARITIMES	24615	448	1303		26366
DML D'ILLE-ET-VILAINE	12884	1109	666	2	14661
DML DU FINISTERE	18761	264	1294		20319
DML DU MORBIHAN	19405	876	593		20874
DML DU NORD	13415	2188	587	61	16251
DML DU VAR	38083	736	1676	2	40497
DML HERAULT-GARD	45584	6169	1858	69	53680
DML PYRENEES ORIENTALES - AUDE	19400	626	1009	35	21070
DML PYRENEES-ATLANTIQUES - LANDES	10323	811	641		11775
DTAM ST PIERRE ET MIQUELON	329	4	27		360
UNITE TERRITORIALE MAYOTTE	3633	105	119		3857
UNSF DOUAI	4537	2010	22	4	6573
UNSF LYON	62640	36212	2776	96	101724
UNSF NANTES	11441	5971	570	1	17983
UNSF PARIS	80083	28554	5669	374	114680
UNSF STRASBOURG	12972	9532	758	89	23351
UNSF TOULOUSE	15715	4325	735	32	20807
TOTAL GÉNÉRAL	645124	123764	33234	837	802959

6.2 - Permis délivrés par équivalences ou duplicata du 01/01/2008 au 31/12/2017

<i>Mode de délivrance du titre</i>	<i>OPTION CÔTIÈRE</i>	<i>OPTION EAUX INTÉRIEURES</i>	<i>EXTENSION HAUTURIÈRE</i>	<i>EXTENSION GRANDE PLAISANCE EAUX INTÉRIEURES</i>	<i>TOTAL</i>
Equivalence avec un titre étranger	658	109	461	83	1311
Equivalence avec une qualification professionnelle	10968	1340	11543	1304	25155
Demande de duplicata					79660

6.3 - Permis délivrés suite à un examen du 01/01/2017 au 31/12/2017

<i>Service instructeur</i>	<i>OPTION CÔTIÈRE</i>	<i>OPTION EAUX INTÉRIEURES</i>	<i>EXTENSION HAUTURIÈRE</i>	<i>EXTENSION GRANDE PLAISANCE EAUX INTÉRIEURES</i>	<i>TOTAL</i>
DDTM DE LA GIRONDE	4164	315	113	1	4593
DDTM DE LA SEINE-MARITIME	1521	490	97	1	2109
DDTM DE LOIRE ATLANTIQUE	3103	873	156	8	4140
DDTM DES BOUCHES DU RHONE	5326	60	167		5553
DDTM DES COTES D'ARMOR	1072	50	104		1226
DDTM DU CALVADOS	2068	77	105		2250
DDTM DU PAS DE CALAIS	1023	113	67	1	1204
DM DE LA GUADELOUPE	1008	16	82		1106
DM DE LA GUYANE	431	382	11		824
DM DE LA MARTINIQUE	850	1	30		881
DM SUD OCEAN INDIEN	794	3	94		891
DML DE LA CHARENTE MARITIME	4157	348	168	2	4675
DML DE LA CORSE DU SUD	1809	10	22		1841
DML DE LA HAUTE CORSE	1028	3	39		1070
DML DE LA MANCHE	974	28	136		1138
DML DE LA VENDEE	1468	43	117		1628
DML DES ALPES MARITIMES	3209	69	143		3421
DML D'ILLE-ET-VILAINE	1557	117	97		1771
DML DU FINISTERE	2230	31	130		2391
DML DU MORBIHAN	2606	142	65		2813
DML DU NORD	1465	142	89	5	1701
DML DU VAR	4431	130	156		4717
DML HERAULT-GARD	5484	877	284	2	6647
DML PYRENEES ORIENTALES - AUDE	1901	69	117	1	2088
DML PYRENEES-ATLANTIQUES - LANDES	1467	103	68		1638
DTAM ST PIERRE ET MIQUELON	43				43
UNITE TERRITORIALE MAYOTTE	580	37	6		623
UNSF DOUAI	760	287		1	1048
UNSF LYON	7734	4530	292	16	12572
UNSF NANTES	1309	673	44		2026
UNSF PARIS	9041	3292	619	37	12989
UNSF STRASBOURG	1665	1113	81	14	2873
UNSF TOULOUSE	2243	564	16	5	2828
TOTAL GÉNÉRAL	78521	14988	3715	94	97318

6.4 - Permis délivrés par équivalences ou duplicata du 01/01/2017 au 31/12/2017

<i>Mode de délivrance du titre</i>	<i>OPTION CÔTIÈRE</i>	<i>OPTION EAUX INTÉRIEURES</i>	<i>EXTENSION HAUTURIÈRE</i>	<i>EXTENSION GRANDE PLAISANCE EAUX INTÉRIEURES</i>	<i>TOTAL</i>
Equivalence avec un titre étranger	19	13	30	2	64
Equivalence avec une qualification professionnelle	1080	131	964	95	2270
Demande de duplicata					8896

6.5 - Permis délivrés suite à un examen du 01/01/2018 au 31/08/2018

<i>Service instructeur</i>	<i>OPTION CÔTIÈRE</i>	<i>OPTION EAUX INTÉRIEURES</i>	<i>EXTENSION HAUTURIÈRE</i>	<i>EXTENSION GRANDE PLAISANCE EAUX INTÉRIEURES</i>	<i>TOTAL</i>
DDTM DE LA GIRONDE	3206	251	116		3573
DDTM DE LA SEINE-MARITIME	1082	399	46		1527
DDTM DE LOIRE ATLANTIQUE	2282	622	147	7	3058
DDTM DES BOUCHES DU RHONE	3952	41	141		4134
DDTM DES COTES D'ARMOR	773	21	62		856
DDTM DU CALVADOS	1302	43	69		1414
DDTM DU PAS DE CALAIS	830	125	26		981
DM DE LA GUADELOUPE	657	10	49		716
DM DE LA GUYANE	277	337	6		620
DM DE LA MARTINIQUE	620	4	39		663
DM SUD OCEAN INDIEN	539		27		566
DML DE LA CHARENTE MARITIME	3111	193	164		3468
DML DE LA CORSE DU SUD	1423	8	22		1453
DML DE LA HAUTE CORSE	867	2	33		902
DML DE LA MANCHE	745	25	87		857
DML DE LA VENDEE	1133	27	68		1228
DML DES ALPES MARITIMES	2445	28	79		2552
DML D'ILLE-ET-VILAINE	1230	62	47		1339
DML DU FINISTERE	1734	47	94		1875
DML DU MORBIHAN	2027	80	66		2173
DML DU NORD	1232	137	50	1	1420
DML DU VAR	3432	80	146		3658
DML HERAULT-GARD	4223	600	178		5001
DML PYRENEES ORIENTALES - AUDE	1508	35	47		1590
DML PYRENEES-ATLANTIQUES - LANDES	957	67	69		1093
DTAM ST PIERRE ET MIQUELON	19				19
UNITE TERRITORIALE MAYOTTE	293	25	7		325
UNSF DOUAI	497	178			675
UNSF LYON	5253	2897	194	14	8358
UNSF NANTES	921	404	24		1349
UNSF PARIS	6435	1956	392	24	8807
UNSF STRASBOURG	1117	636	90	14	1857
UNSF TOULOUSE	1670	348	67	15	2100
TOTAL GÉNÉRAL	57792	9688	2652	75	70207

6.6 - Permis délivrés par équivalences ou duplicata du 01/01/2018 au 31/08/2018

Mode de délivrance du titre	OPTION CÔTIÈRE	OPTION EAUX INTÉRIEURES	EXTENSION HAUTURIÈRE	EXTENSION GRANDE PLAISANCE EAUX INTÉRIEURES	TOTAL
Equivalence avec un titre étranger	18	9	13	0	40
Equivalence avec une qualification professionnelle	849	112	715	61	1737
Demande de duplicata					6597

Nombre d'établissements agréés au 31 août 2018 : 1070

Nombre de formateurs agréés au 31 août 2018 : 2278

7 – Flotte des bateaux de plaisance en eaux intérieures

7.1 – Nouvelles inscriptions de bateaux délivrés du 01/01/2010 au 31/12/2017 en eaux intérieures

RÉGION	VOILIERS								Total voiliers	NAVIRES À MOTEUR								Total moteur	AUTRES Total autres	TOTAL Total
	<5m	5 à 6m	6 à 8m	8 à 10m	10 à 12m	12 à 15m	15 à 20m	>=20m		<5m	5 à 6m	6 à 8m	8 à 10m	10 à 12m	12 à 15m	15 à 20m	>=20m			
DDT DU BAS RHIN	21	6	9	2					38	763	90	112	56	89	41	19		1170	82	1290
DDT DU RHONE	49	33	70	34	14	3	1		204	1181	463	606	105	150	143	59		2707	46	2957
DDT HAUTE GARONNE	1	2	1						4	365	115	122	35	64	166	26		893	11	908
DDTM DE LA LOIRE ATLANTIQUE	1	11	2			5	1		20	355	127	179	75	104	103	23		966	136	1122
DDTM DU NORD									0	64	62	129	54	55	33	24		421	9	430
DRIEA IF	2	1	8	3	1				15	359	159	201	90	134	173	95		1211	15	1241
TOTAL GÉNÉRAL	74	53	90	39	15	8	2	0	281	3087	1016	1349	415	596	659	246	0	7368	299	7948

7.2 – Nouvelles inscriptions de bateaux délivrés du 01/01/2018 au 31/08/2018 en eaux intérieures

RÉGION	VOILIERS								Total voiliers	NAVIRES À MOTEUR								Total moteur	AUTRES		TOTAL Total
	<5m	5 à 6m	6 à 8m	8 à 10m	10 à 12m	12 à 15m	15 à 20m	>=20m		<5m	5 à 6m	6 à 8m	8 à 10m	10 à 12m	12 à 15m	15 à 20m	>=20m		Total autres		
DDT DU BAS RHIN	2	1							3	35	4	13	5	6	3	4		70	2	75	
DDT DU RHONE		1	5	1					7	70	22	26	9	6	10	1		144	1	152	
DDT HAUTE GARONNE		1							1	41	6	12	4	20	21	3		107		108	
DDTM DE LA LOIRE ATLANTIQUE	2	1							3	30	7	11	5	8	13	3		77	3	83	
DDTM DU NORD									0	11	1	13	5	6	5	1		42		42	
DRIEA IF									0	56	10	20	10	14	10	7		127	2	129	
TOTAL GÉNÉRAL	4	4	5	1	0	0	0	0	14	243	50	95	38	60	62	19	0	567	8	589	

7.3 – Mutations de propriété du 01/01/2018 au 31/08/2018 en eaux intérieures

RÉGION	VOILIERS								Total voiliers	NAVIRES À MOTEUR								Total moteur	AUTRES Total autres	TOTAL Total
	<5m	5 à 6m	6 à 8m	8 à 10m	10 à 12m	12 à 15m	15 à 20m	>=20m		<5m	5 à 6m	6 à 8m	8 à 10m	10 à 12m	12 à 15m	15 à 20m	>=20m			
DDT DU BAS RHIN			1						1	35	6	19	3	3	3			69	1	71
DDT DU RHONE	1	4	9	5	1				20	133	72	69	13	20	4	5		316	7	343
DDT HAUTE GARONNE									0	68	23	50	16	24	7	1		189	2	191
DDTM DE LA LOIRE ATLANTIQUE									0	24	8	14	8	18	7	1		80	1	81
DDTM DU NORD									0	15	4	10	2	3	1	2		37		37
DRIEA IF			1						1	69	14	9	11	17	11	6		137		138
TOTAL GÉNÉRAL	1	4	11	5	1	0	0	0	22	344	127	171	53	85	33	15	0	828	11	861

7.4 – Nouvelles inscriptions par pays d'origine du constructeur (*) et catégorie de conception (du 01/01/2018 au 31/08/2018) en eaux intérieures

PAYS CONSTRUCTEUR	CATÉGORIE A		CATÉGORIE B		CATÉGORIE C		CATÉGORIE D		VNM	TOTAL		TOTAL GÉNÉRAL
	VOILE	MOTEUR	VOILE	MOTEUR	VOILE	MOTEUR	VOILE	MOTEUR		VOILE	MOTEUR	
FRANCE		2		6	3	46		118		3	172	175
ETATS-UNIS D'AMERIQUE						42		43	29		85	114
CANADA						2			40		2	42
POLOGNE						34		1			35	35
PAYS-BAS				4		2		12			18	18
CHINE						6		4			10	10
ITALIE				1		7					8	8
BELGIQUE						2		3			5	5
ROYAUME-UNI(GB+IR.N)				2		1		1			4	4
ALLEMAGNE		1		1		1					3	3
SUEDE				1				2			3	3
ROUMANIE						1		1			2	2
REPUBLIQUE TCHEQUE						1					1	1
PORTUGAL								1			1	1
TOTAL	0	3	0	15	3	145	0	186	69	3	349	421

Le traitement ne prend pas en compte les autres modes de propulsion
 (*)déterminé selon le numéro d'identification de la coque (numéro CIN)

Catégorie A : navigation en haute mer
 Catégorie B : navigation au large
 Catégorie C : navigation à proximité de la côte
 Catégorie D : navigation en eaux protégées

8 - Capacité d'accueil des ports et installations de plaisance maritimes (métropole) données 2017 (sauf pavillons bleus 2014)

DÉPARTEMENTS	Nombre d'installations	Capacité d'accueil (1)	Pavillon bleu (2)	DÉPARTEMENTS	Nombre d'installations	Capacité d'accueil (1)	Pavillon bleu (2)
		Capacité générale	Nombre de lauréats			Capacité générale	Nombre de lauréats
Nord	5	1 240	3	Gironde	18	13 069	1
Pas de Calais	3	802	1	Landes	1	970	0
Somme	2	350	1	Pyrénées Atlantiques	6	2 694	0
Seine Maritime	5	3 643	3	Pyrénées Orientales	9	7 029	4
Calvados	11	4 035	2	Aude	7	4 241	5
Manche	8	4 893	5	Hérault	22	13 673	9
Ille et Vilaine	9	3 724	0	Gard	4	5 556	2
Côtes d'Armor	23	10 263	3	Bouches du Rhône	53	22 616	5
Finistère	57	17 859	4	Var	57	30 228	14
Morbihan	30	24 132	0	Alpes Maritimes	32	17 518	5
Loire Atlantique	11	6 786	0	Haute Corse	9	3 564	0
Vendée	10	5 806	1	Corse du Sud	14	4 187	1
Charente Maritime	23	11 002	4	TOTAL GÉNÉRAL(3)	429	219880	73

(1) à titre indicatif

(2) ports au titre de l'année 2014

(3) dont 370 ports proprement dits