















































Extraits du code de l'environnement relatifs à la GEMAPI, aux ouvrages de prévention des inondations et aux ouvrages hydrauliques

(à jour 2 septembre 2015 – révisé 1^{er} mai 2016 à l'issue du décret 2016-530 du 27 avril 2016)

Sommaire des principales dispositions (Clic sur  pour aller directement à la disposition)		
Dispositions législatives		
	Art. L.211-1 et suivants	Généralités sur la ressource en eau
	Art. L.211-3-IV	Mesures de sécurité et de sûreté des ouvrages hydrauliques
	Art. L.211-5	Information légale du maire et du préfet en cas d'incident ou d'accident
	Art. L.211-7-I	DIG pour certains travaux par les collectivités et leurs groupements
	Art. L.211-7-I <i>Bis</i>	Définition de la GEMAPI
	Art. L.211-7-2	Taxe GEMAPI
	Art. L.211-12 et suivants	Servitudes de zones temporaires de rétention des eaux
	Art. L.213-12	Définition des EPTB et des EPAGE
	Art. L.214-1 et suivants	Autorisations "loi sur l'eau"
	Art. L.562-8-1	Efficacité et sûreté des ouvrages construits en vue de prévenir les inondations - Evitement des atteintes à ces ouvrages par des travaux effectués à leur proximité - Limitation de la responsabilité du gestionnaire des ouvrages en cas de dommages liés aux inondations - Délai maximal au delà duquel les ouvrages existants doivent être rendus conformes ou défaut neutralisés - Information du préfet sur les actions de prévention des inondations, sur le niveau de protection et les territoires qui en bénéficient
	Art. L.566-12-1	Mise à disposition des digues et des ouvrages publics susceptibles de contribuer à la prévention des inondations en raison de leur localisation et de leurs caractéristiques
	Art. L.566-12-2	Instauration de servitudes sur les terrains d'assiette des ouvrages construits en vue de prévenir les inondations ou

Sommaire des principales dispositions (Clic sur  pour aller directement à la disposition)		
		susceptibles d'y contribuer en raison de leur localisation et de leurs caractéristiques
Dispositions réglementaires		
	Art. R.213-77 et suivants	CTPBOH
	Art. R.214-1	Nomenclature "loi sur l'eau" des barrages et des ouvrages de prévention des inondations
	Art. R.214-6 et suivants	Procédure d'autorisation "loi sur l'eau"
	Art. R.214-17	Arrêté de prescriptions complémentaires
	Art. R.214-18	Porté à connaissance des modifications envisagées
	Art. R.214-26 et suivants	Abrogation d'une autorisation
	Art. R.214-112	Classement des barrages
	Art. R.214-113	Classement des systèmes d'endiguement et des aménagements hydrauliques
	Art. R.214-114	Modification du classement d'un ouvrage
	Art. R.214-115	Ouvrages soumis à étude de dangers
	Art. R.214-116	Contenu des études de dangers
	Art. R.214-117-I	Transmission de l'étude de dangers au préfet
	Art. R.214-117-II	
	Art. R.214-117-III	
	Art. R.214-119	Conception des barrages et des digues par un bureau d'étude agréé - documents transmis au préfet
	Art. R.214-119-1 et suivants	Niveau de protection des systèmes d'endiguement et des aménagements hydrauliques
	Art. R.214-120	Maître d'œuvre unique
	Art. R.214-120-1	Avis CTPBOH obligatoire avant le début chantier de construction ou reconstruction d'un barrage de classe A

Sommaire des principales dispositions (Clic sur  pour aller directement à la disposition)		
	Art. R.214-121	Première mise en eau
	Art. R.214-122	Obligations documentaires
	Art. R.214-123	Vérifications techniques approfondies
	Art. R.214-124	Dispositif d'auscultation
	Art. R.214-125	Déclaration des événements et évolutions mettant en cause la sécurité des personnes et des biens
	Art. R.214-126	Périodicité des rapports de surveillance et d'auscultation
	Art. R.214-127	Diagnostic obligatoire
	Art. R.214-128	Arrêté ministériel de prescriptions techniques
	Art. R.214-129 et suivants	Organismes agréés
	Art. R.554-2	Ouvrages de prévention des inondations rangés dans la catégorie des ouvrages sensibles pour la sécurité (guichet unique)
	Art. R.562-12	Comme ou l'EPCI à fiscalité propre compétent pour la prévention des inondations gestionnaire des ouvrages de prévention des inondations
	Art. R.562-13 et suivants	Protection d'une zone exposée au risque d'inondation ou de submersion à l'aide d'un système d'endiguement
	Art. R.562-18 et suivants	Protection d'une zone exposée au risque d'inondation ou de submersion à l'aide d'un aménagement hydraulique

- [Partie législative](#)
 - [Livre II : Milieux physiques](#)
 - [Titre Ier : Eau et milieux aquatiques et marins](#)
-

Chapitre Ier : Régime général et gestion de la ressource

Article L211-1

Modifié par [LOI n° 2010-788 du 12 juillet 2010 - art. 132](#)

I. - Les dispositions des chapitres Ier à VII du présent titre ont pour objet une gestion équilibrée et durable de la ressource en eau ; cette gestion prend en compte les adaptations nécessaires au changement climatique et vise à assurer :

1° La prévention des inondations et la préservation des écosystèmes aquatiques, des sites et des zones humides ; on entend par zone humide les terrains, exploités ou non, habituellement inondés ou gorgés d'eau douce, salée ou saumâtre de façon permanente ou temporaire ; la végétation, quand elle existe, y est dominée par des plantes hygrophiles pendant au moins une partie de l'année ;

2° La protection des eaux et la lutte contre toute pollution par déversements, écoulements, rejets, dépôts directs ou indirects de matières de toute nature et plus généralement par tout fait susceptible de provoquer ou d'accroître la dégradation des eaux en modifiant leurs caractéristiques physiques, chimiques, biologiques ou bactériologiques, qu'il s'agisse des eaux superficielles, souterraines ou des eaux de la mer dans la limite des eaux territoriales ;

3° La restauration de la qualité de ces eaux et leur régénération ;

4° Le développement, la mobilisation, la création et la protection de la ressource en eau ;

5° La valorisation de l'eau comme ressource économique et, en particulier, pour le développement de la production d'électricité d'origine renouvelable ainsi que la répartition de cette ressource ;

6° La promotion d'une utilisation efficace, économe et durable de la ressource en eau ;

7° Le rétablissement de la continuité écologique au sein des bassins hydrographiques.

Un décret en Conseil d'Etat précise les critères retenus pour l'application du 1°.

II. - La gestion équilibrée doit permettre en priorité de satisfaire les exigences de la santé, de la salubrité publique, de la sécurité civile et de l'alimentation en eau potable de la population. Elle doit également permettre de satisfaire ou concilier, lors des différents usages, activités ou travaux, les exigences :

1° De la vie biologique du milieu récepteur, et spécialement de la faune piscicole et conchylicole ;

2° De la conservation et du libre écoulement des eaux et de la protection contre les inondations ;

3° De l'agriculture, des pêches et des cultures marines, de la pêche en eau douce, de l'industrie, de la production d'énergie, en particulier pour assurer la sécurité du système électrique, des transports, du tourisme, de la protection des sites, des loisirs et des sports nautiques ainsi que de toutes autres activités humaines légalement exercées.

Retour au sommaire : [🔗](#)

Article L211-1-1

Créé par [Loi n°2005-157 du 23 février 2005 - art. 127 JORF 24 février 2005](#)

La préservation et la gestion durable des zones humides définies à l'article [L. 211-1](#) sont d'intérêt général. Les politiques nationales, régionales et locales d'aménagement des territoires ruraux et l'attribution des aides publiques tiennent compte des difficultés particulières de conservation, d'exploitation et de gestion durable des zones humides et de leur contribution aux politiques de préservation de la diversité biologique, du paysage, de gestion des ressources en eau et de prévention des inondations notamment par une agriculture, un pastoralisme, une sylviculture, une chasse, une pêche et un tourisme adaptés. A cet effet, l'Etat et ses établissements publics, les régions, les départements, les communes et leurs groupements veillent, chacun dans son domaine de compétence, à la cohérence des diverses politiques publiques sur ces territoires. Pour l'application du X de l'article [L. 212-1](#), l'Etat veille à la prise en compte de cette cohérence dans les schémas d'aménagement et de gestion des eaux.

(...)

Retour au sommaire : [🔗](#)

Article L211-3

Modifié par [LOI n° 2014-1170 du 13 octobre 2014 - art. 4](#)

Modifié par [LOI n° 2014-1170 du 13 octobre 2014 - art. 53](#)

I.- En complément des règles générales mentionnées à l'article [L. 211-2](#), des prescriptions nationales ou particulières à certaines parties du territoire sont fixées par décret en Conseil d'Etat afin d'assurer la protection des principes mentionnés à [l'article L. 211-1](#).

II.- Ces décrets déterminent en particulier les conditions dans lesquelles l'autorité administrative peut :

1° Prendre des mesures de limitation ou de suspension provisoire des usages de l'eau, pour faire face à une menace ou aux conséquences d'accidents, de sécheresse, d'inondations ou à un risque de pénurie ;

2° Edicter, dans le respect de l'équilibre général des droits et obligations résultant de concessions de service public accordées par l'Etat, des prescriptions spéciales applicables aux installations, travaux et activités qui font usage de l'eau ou qui en modifient le niveau ou le mode d'écoulement et les conditions dans lesquelles peuvent être interdits ou réglementés tous forages, prises d'eau, barrages, travaux ou ouvrages de rejet, notamment dans les zones de sauvegarde de la ressource, déclarées d'utilité publique pour l'approvisionnement actuel ou futur en eau potable ;

3° Fixer les dispositions particulières applicables aux sources et gisements d'eaux minérales naturelles et à leur protection ;

4° A l'intérieur des zones humides définies à l'article L. 211-1 :

a) Délimiter des zones dites " zones humides d'intérêt environnemental particulier " dont le maintien ou la restauration présente un intérêt pour la gestion intégrée du bassin versant, ou une valeur touristique, écologique, paysagère ou cynégétique particulière. Ces zones peuvent englober les zones humides dites " zones stratégiques pour la gestion de l'eau " prévues à [l'article L. 212-5-1](#) ;

b) Etablir, dans les conditions prévues à l'article L. 114-1 du code rural et de la pêche maritime, un programme d'actions visant à restaurer, préserver, gérer et mettre en valeur de façon durable les zones définies au a du présent article ;

5° Délimiter, afin d'y établir un programme d'actions dans les conditions prévues au 4° du présent article :

a) Des zones où il est nécessaire d'assurer la protection quantitative et qualitative des aires d'alimentation des captages d'eau potable d'une importance particulière pour l'approvisionnement actuel ou futur, le cas échéant après qu'elles ont été identifiées dans le plan d'aménagement et de gestion durable de la ressource en eau et des milieux aquatiques prévu au I de l'article L. 212-5-1. Le programme d'actions peut prévoir l'interdiction de l'usage de substances dangereuses pour la santé ou l'environnement sur ces zones ;

b) Les bassins versants identifiés par le schéma directeur d'aménagement et de gestion des eaux comme connaissant, sur les plages, d'importantes marées vertes de nature à compromettre la réalisation des objectifs de bon état prévus à l'article L. 212-1 en ce qui concerne les eaux côtières et de transition qu'ils alimentent, telles que définies par la directive 2000/60/ CE du Parlement européen et du Conseil, du 23 octobre 2000, établissant un cadre pour une politique communautaire dans le domaine de l'eau ;

c) Des zones dans lesquelles l'érosion diffuse des sols agricoles est de nature à compromettre la réalisation des objectifs de bon état ou, le cas échéant, de bon potentiel prévus par [l'article L. 212-1](#) ;

6° Délimiter des périmètres à l'intérieur desquels les autorisations de prélèvement d'eau pour l'irrigation sont délivrées à un organisme unique pour le compte de l'ensemble des préleveurs irrigants. Dans les zones de répartition des eaux, l'autorité administrative peut constituer d'office cet organisme. L'organisme unique peut faire participer les préleveurs irrigants dans son périmètre et, le cas échéant, d'autres contributeurs volontaires aux dépenses liées à cette

mission. Les critères et les modalités générales de mise en œuvre de cette participation sont fixés par décret en Conseil d'Etat ;

7° Dans le cas d'une atteinte à la qualité des eaux conduisant ou pouvant conduire au non-respect des normes de potabilité, délimiter tout ou partie de certaines des aires d'alimentation de captages d'eau potable visées au 5°, pour y limiter, dans un délai de trois ans, l'usage agricole des terres à une implantation de prairies permanentes extensives ou de cultures ligneuses sans intrants ou, à défaut, y soumettre le maintien d'autres cultures au respect de conditions limitant ou interdisant l'utilisation d'intrants de synthèse et établir à cette fin, dans les conditions prévues à [l'article L. 114-1](#) du code rural et de la pêche maritime, un plan d'action comportant, sous réserve du respect de la législation européenne, des mesures de compensation ;

8° Délimiter des bassins connaissant d'importantes marées vertes sur les plages, tels que définis par le schéma directeur d'aménagement et de gestion des eaux et qui sont dès lors de nature à compromettre la réalisation des objectifs de bon état des masses d'eau, et y rendre obligatoire une déclaration annuelle des quantités d'azote de toutes origines épandues ou cédées ainsi que des lieux d'épandage. Cette obligation vise tout utilisateur ou producteur d'azote, d'origine organique ou minérale, et notamment les exploitants agricoles exerçant les activités mentionnées à [l'article L. 311-1](#) du code rural et de la pêche maritime, les gestionnaires publics et privés d'équipements de traitement d'effluents et de déchets, les utilisateurs d'engrais ou d'amendements azotés dans le cadre de services publics gérés dans les conditions prévues aux [articles L. 1411-1 et suivants](#), [L. 1412-1 et suivants](#) et [L. 1415-1 et suivants](#) du code général des collectivités territoriales.

III. - Dans les parties des zones vulnérables atteintes par la pollution, délimitées en application du I ou du 8° du II, dans lesquelles a été mis en place un dispositif de surveillance annuelle de l'azote épandu, l'autorité administrative peut imposer :

1° Aux personnes qui détiennent ou commercialisent à titre professionnel des matières fertilisantes azotées dans cette zone, y compris aux transporteurs de ces matières et aux prestataires de services d'épandage, une déclaration annuelle relative aux quantités d'azote qu'elles ont traitées, reçues, livrées, cédées à titre gratuit ou onéreux dans la zone, ou qu'elles ont cédées ou livrées à partir de cette zone ;

2° A toute autre personne qui expédie ou livre dans cette zone des matières fertilisantes azotées en vue d'un usage agricole, une déclaration annuelle relative aux quantités d'azote qu'elle y a expédiées ou livrées.

IV. - Un décret en Conseil d'Etat détermine :

1° Les règles destinées à assurer la sécurité des ouvrages hydrauliques autres que les ouvrages concédés en application de la loi du 16 octobre 1919 relative à l'utilisation de l'énergie hydraulique. Ces règles portent sur les modalités de surveillance des ouvrages par le propriétaire ou l'exploitant et peuvent prévoir, pour certains ouvrages, l'intervention, aux frais du propriétaire ou de l'exploitant, d'organismes agréés ;

2° Les modalités selon lesquelles l'autorité administrative procède à l'agrément des organismes et assure le contrôle du respect des règles visées au 1° ;

3° Les conditions dans lesquelles l'autorité administrative peut demander au propriétaire ou à l'exploitant d'un ouvrage visé à l'article [L. 214-2](#) du présent code ou soumis à la [loi du 16 octobre 1919](#) précitée la présentation d'une étude de dangers qui expose les risques que présente l'ouvrage pour la sécurité publique, directement ou indirectement en cas d'accident, que la cause soit interne ou externe à l'ouvrage. Cette étude prend en compte la probabilité d'occurrence, la cinétique et la gravité des accidents potentiels selon une méthodologie qu'elle explicite. Elle définit et justifie les mesures propres à réduire la probabilité et les effets de ces accidents.

NOTA : Aux termes de la loi n° 2014-1170 du 13 octobre 2014, ces dispositions entrent en vigueur à compter du 1er octobre 2014.

(...)

Retour au sommaire : [👉](#)

Article L211-5

Le préfet et le maire intéressés doivent être informés, dans les meilleurs délais par toute personne qui en a connaissance, de tout incident ou accident présentant un danger pour la sécurité civile, la qualité, la circulation ou la conservation des eaux.

La personne à l'origine de l'incident ou de l'accident et l'exploitant ou, s'il n'existe pas d'exploitant, le propriétaire sont tenus, dès qu'ils en ont connaissance, de prendre ou faire prendre toutes les mesures possibles pour mettre fin à la cause de danger ou d'atteinte au milieu aquatique, évaluer les conséquences de l'incident ou de l'accident et y remédier.

Le préfet peut prescrire aux personnes mentionnées ci-dessus les mesures à prendre pour mettre fin au dommage constaté ou en circonscrire la gravité et, notamment, les analyses à effectuer.

En cas de carence, et s'il y a un risque de pollution ou de destruction du milieu naturel, ou encore pour la santé publique et l'alimentation en eau potable, le préfet peut prendre ou faire exécuter les mesures nécessaires aux frais et risques des personnes responsables.

Le préfet et le maire intéressés informent les populations par tous les moyens appropriés des circonstances de l'incident ou de l'accident, de ses effets prévisibles et des mesures prises pour y remédier.

Les agents des services publics d'incendie et de secours ont accès aux propriétés privées pour mettre fin aux causes de danger ou d'atteinte au milieu aquatique et prévenir ou limiter les conséquences de l'incident ou de l'accident.

Sans préjudice de l'indemnisation des autres dommages subis, les personnes morales de droit public intervenues matériellement ou financièrement ont droit au remboursement, par la ou les personnes à qui incombe la responsabilité de l'incident ou de l'accident, des frais exposés par elles. A ce titre, elles peuvent se constituer partie civile devant les juridictions pénales saisies de poursuites consécutives à l'incident ou à l'accident.

(...)

Retour au sommaire : [🔗](#)

Article L211-6

Les décisions prises en application de l'article [L. 211-5](#) peuvent être déférées à la juridiction administrative dans les conditions prévues à l'article [L. 514-6](#).

Retour au sommaire : [🔗](#)

Article L211-7 (différé)

Modifié par [LOI n°2014-58 du 27 janvier 2014 - art. 56 \(V\)](#)

Modifié par [LOI n° 2015-991 du 7 août 2015 - art. 12](#)

I.-Les collectivités territoriales et leurs groupements, tels qu'ils sont définis au deuxième alinéa de l'article L. 5111-1 du code général des collectivités territoriales, ainsi que les établissements publics territoriaux de bassin prévus à l'article L. 213-12 du présent code peuvent, sous réserve de la compétence attribuée aux communes par le I bis du présent article, mettre en œuvre les articles L. 151-36 à L. 151-40 du code rural et de la pêche maritime pour entreprendre l'étude, l'exécution et l'exploitation de tous travaux, actions, ouvrages ou installations présentant un caractère d'intérêt général ou d'urgence, dans le cadre du schéma d'aménagement et de gestion des eaux, s'il existe, et visant :

1° L'aménagement d'un bassin ou d'une fraction de bassin hydrographique ;

2° L'entretien et l'aménagement d'un cours d'eau, canal, lac ou plan d'eau, y compris les accès à ce cours d'eau, à ce canal, à ce lac ou à ce plan d'eau ;

3° L'approvisionnement en eau ;

4° La maîtrise des eaux pluviales et de ruissellement ou la lutte contre l'érosion des sols ;

5° La défense contre les inondations et contre la mer ;

6° La lutte contre la pollution ;

7° La protection et la conservation des eaux superficielles et souterraines ;

8° La protection et la restauration des sites, des écosystèmes aquatiques et des zones humides ainsi que des formations boisées riveraines ;

9° Les aménagements hydrauliques concourant à la sécurité civile ;

10° L'exploitation, l'entretien et l'aménagement d'ouvrages hydrauliques existants ;

11° La mise en place et l'exploitation de dispositifs de surveillance de la ressource en eau et des milieux aquatiques ;

12° L'animation et la concertation dans le domaine de la gestion et de la protection de la ressource en eau et des milieux aquatiques dans un sous-bassin ou un groupement de sous-bassins, ou dans un système aquifère, correspondant à une unité hydrographique.

Les compétences visées aux alinéas précédents peuvent être exercées par l'établissement public Voies navigables de France sur le domaine dont la gestion lui a été confiée.

I bis.- Les communes sont compétentes en matière de gestion des milieux aquatiques et de prévention des inondations. Cette compétence comprend les missions définies aux 1°, 2°, 5° et 8° du I. A cet effet, elles peuvent recourir à la procédure prévue au même I.

I ter.- Lorsque l'état des eaux de surface ou des eaux souterraines présente des enjeux sanitaires et environnementaux justifiant une gestion coordonnée des différents sous-bassins hydrographiques de la région, le conseil régional peut se voir attribuer tout ou partie des missions d'animation et de concertation dans le domaine de la gestion et de la protection de la ressource en eau et des milieux aquatiques mentionnées au 12° du I du présent article, par décret, à sa demande et après avis de la conférence territoriale de l'action publique mentionnée à l'[article L. 1111-9-1 du code général des collectivités territoriales](#).

La région exerce ces attributions en coordination avec le comité de bassin, sans préjudice des compétences des autres collectivités, de leurs groupements et des syndicats mixtes, et sans préjudice des missions des personnes morales de droit public auxquelles la commission locale de l'eau a confié son secrétariat, ainsi que, le cas échéant, les études et les analyses nécessaires à l'élaboration du schéma d'aménagement et de gestion des eaux et au suivi de sa mise en œuvre.

II.- L'étude, l'exécution et l'exploitation desdits travaux peuvent être concédées notamment à des sociétés d'économie mixte. Les concessionnaires sont fondés à percevoir le prix des participations prévues à l'article L. 151-36 du code rural et de la pêche maritime.

III.- Il est procédé à une seule enquête publique réalisée conformément au chapitre III du titre II du livre Ier du présent code au titre de l'article L. 151-37 du code rural et de la pêche maritime, des articles L. 214-1 à L. 214-6 du présent code et, s'il y a lieu, de la déclaration d'utilité publique.

IV.- Sous réserve des décisions de justice passées en force de chose jugée, les servitudes de libre passage des engins d'entretien dans le lit ou sur les berges des cours d'eau non domaniaux, instaurées en application du décret n° 59-96 du 7 janvier 1959 relatif aux servitudes de libre passage sur les berges des cours d'eau non navigables ni flottables sont validées et valent servitudes au sens de l'article L. 151-37-1 du code rural et de la pêche maritime.

V.- Les dispositions du présent article s'appliquent aux travaux, actions, ouvrages ou installations de l'Etat.

VI.- Un décret en Conseil d'Etat fixe les conditions d'application du présent article.

NOTA : Conformément à l'article 59 II de la loi n° 2014-58 du 27 janvier 2014, les dispositions de l'article L211-7, dans leur rédaction issue de la présente loi, entrent en vigueur le 1er janvier 2016. [Sic! La loi NOTRe repousse cette échéance au 1er janvier 2018] Toutefois, les communes et leurs établissements publics de coopération intercommunale à fiscalité propre peuvent, à compter de la date d'entrée en vigueur de la présente loi, mettre en œuvre par anticipation les dispositions de l'article L211-7.

Retour au sommaire : [👉](#)

Article L211-7-1

Créé par [LOI n° 2010-788 du 12 juillet 2010 - art. 131](#)

Les collectivités territoriales, leurs groupements, les syndicats mixtes prévus par [l'article L. 5721-2](#) du code général des collectivités territoriales et les agences de l'eau peuvent, avec l'accord de l'exploitant ou, à défaut, du propriétaire d'un ouvrage régulièrement installé sur un cours d'eau, et après l'avoir dûment informé des conséquences de son accord, prendre en charge les études et les travaux nécessaires au respect des règles et prescriptions qui lui sont imposées par l'autorité administrative sur le fondement des [articles L. 214-3](#), [L. 214-3-1](#), [L. 214-4](#) et [L. 214-17](#) du présent code pour assurer la protection des intérêts mentionnés à [l'article L. 211-1](#).

Lesdits collectivités, groupements, syndicats et agences se font alors rembourser intégralement par le propriétaire ou l'exploitant les frais de toute nature entraînés par ces études et travaux, y compris les frais de gestion, diminués des subventions éventuellement obtenues.

Retour au sommaire : [🔗](#)

Article L211-7-2 (différé)

Créé par [LOI n°2014-58 du 27 janvier 2014 - art. 56 \(V\)](#)

Créé par [LOI n°2014-58 du 27 janvier 2014 - art. 56 \(V\)](#)

Les communes ou les établissements publics de coopération intercommunale à fiscalité propre substitués à leurs communes membres pour l'exercice de la compétence en matière de gestion des milieux aquatiques et de prévention des inondations prévue au I bis de l'article [L. 211-7](#) du présent code peuvent instituer, en vue du financement d'une ou plusieurs des missions mentionnées au I du même article, à l'exception des missions mentionnées aux 3° et 6° du même I et dans les conditions prévues à l'article [1379](#) du code général des impôts, la taxe pour la gestion des milieux aquatiques et la prévention des inondations.

L'objet de cette taxe est le financement des travaux de toute nature permettant de réduire les risques d'inondation et les dommages causés aux personnes et aux biens.

Dans les conditions prévues à l'article [L. 113-4](#) du code des assurances, le montant des primes d'assurances contre le risque inondation et celui des franchises tiennent compte, à due proportion, de la réduction des risques qui résulte des actions de prévention.

NOTA : Conformément à l'article 59 II de la loi n° 2014-58 du 27 janvier 2014, les dispositions de l'article L211-7-2, dans leur rédaction issue de la présente loi, entrent en vigueur le 1er janvier 2016. [Sic! La loi NOTRe repousse cette échéance au 1er janvier 2018] Toutefois, les communes et leurs établissements publics de coopération intercommunale à fiscalité propre peuvent, à compter de la date d'entrée en vigueur de la présente loi, mettre en œuvre par anticipation les dispositions de l'article L211-7-2.

(...)

Retour au sommaire : [🔗](#)

Article L211-12

Modifié par [ORDONNANCE n°2014-1345 du 6 novembre 2014 - art. 5](#)

I.-Des servitudes d'utilité publique peuvent être instituées à la demande de l'Etat, des collectivités territoriales ou de leurs groupements sur des terrains riverains d'un cours d'eau ou de la dérivation d'un cours d'eau, ou situés dans leur bassin versant, ou dans une zone estuarienne.

II.- Ces servitudes peuvent avoir un ou plusieurs des objets suivants :

1° Créer des zones de rétention temporaire des eaux de crues ou de ruissellement, par des aménagements permettant d'accroître artificiellement leur capacité de stockage de ces eaux, afin de réduire les crues ou les ruissellements dans des secteurs situés en aval ;

2° Créer ou restaurer des zones de mobilité du lit mineur d'un cours d'eau en amont des zones urbanisées dans des zones dites " zones de mobilité d'un cours d'eau ", afin de préserver ou de restaurer ses caractères hydrologiques et géomorphologiques essentiels ;

3° Préserver ou restaurer des zones humides dites " zones stratégiques pour la gestion de l'eau " délimitées en application de l'article [L. 212-5-1](#).

III.- Les zones soumises aux servitudes visées aux 1° et 2° du II sont délimitées par arrêté préfectoral. Celui-ci est pris après enquête publique réalisée conformément au chapitre III du titre II du livre Ier du présent code. Les zones soumises aux servitudes visées au 3° du II sont délimitées conformément à l'article [L. 212-5-1](#).

IV.-Dans les zones de rétention temporaire des eaux de crues ou de ruissellement mentionnées au 1° du II, l'arrêté préfectoral peut obliger les propriétaires et les exploitants à s'abstenir de tout acte de nature à nuire au bon fonctionnement, à l'entretien et à la conservation des ouvrages destinés à permettre l'inondation de la zone. A cet effet, l'arrêté préfectoral peut soumettre à déclaration préalable, auprès des autorités compétentes en matière d'urbanisme, les travaux qui, en raison de leur nature, de leur importance ou de leur localisation, sont susceptibles de faire obstacle au stockage ou à l'écoulement des eaux et n'entrent pas dans le champ d'application des autorisations ou déclarations instituées par le code de l'urbanisme.

L'arrêté préfectoral peut également soumettre à déclaration préalable les ouvrages qui, en raison de leur nature, de leur importance ou de leur localisation, sont susceptibles de faire obstacle au stockage ou à l'écoulement des eaux et n'entrent pas dans le champ d'application des autorisations ou déclarations instituées par le code de l'urbanisme. Le préfet peut, par décision motivée, dans un délai de deux mois à compter de la réception de la déclaration, s'opposer à la réalisation de ces ouvrages ou prescrire les travaux nécessaires. Les travaux de réalisation de ces ouvrages ne peuvent commencer avant l'expiration de ce délai.

Pour les travaux visés au premier alinéa du présent IV, ainsi que pour les travaux et ouvrages soumis à une autorisation ou à une déclaration instituée par le code de l'urbanisme et qui sont susceptibles, en raison de leur nature, de leur importance ou de leur localisation, de faire obstacle au stockage ou à l'écoulement des eaux, l'autorité compétente pour statuer en matière d'urbanisme recueille l'accord du préfet qui dispose d'un délai de deux mois à compter de la réception de la déclaration ou de la demande d'autorisation pour s'opposer à l'exécution des

travaux ou prescrire les modifications nécessaires. Les travaux ne peuvent commencer avant l'expiration de ce délai.

En outre, l'arrêté préfectoral fixe les dispositions nécessaires dans un délai déterminé pour évacuer tout engin mobile pouvant provoquer ou subir des dommages.

V.- Dans les zones de mobilité d'un cours d'eau mentionnées au 2° du II, ne peuvent être réalisés les travaux de protection des berges, remblais, endiguements et affouillements, les constructions ou installations et, d'une manière générale, tous les travaux ou ouvrages susceptibles de faire obstacle au déplacement naturel du cours d'eau. A cet effet, l'arrêté préfectoral peut soumettre à déclaration préalable, auprès des autorités compétentes en matière d'urbanisme, les travaux qui, en raison de leur nature, de leur importance ou de leur localisation, sont susceptibles de faire obstacle au déplacement naturel du cours d'eau et n'entrent pas dans le champ d'application des autorisations ou déclarations instituées par le code de l'urbanisme.

L'arrêté préfectoral peut également soumettre à déclaration préalable les ouvrages qui, en raison de leur nature, de leur importance ou de leur localisation, sont susceptibles de faire obstacle au déplacement naturel du cours d'eau et n'entrent pas dans le champ d'application des autorisations ou déclarations instituées par le code de l'urbanisme. Le préfet peut, par décision motivée, dans un délai de deux mois à compter de la réception de la déclaration, s'opposer à la réalisation de ces ouvrages ou prescrire les travaux nécessaires. Les travaux de réalisation de ces ouvrages ne peuvent commencer avant l'expiration de ce délai.

Pour les travaux visés au premier alinéa du présent V, ainsi que pour les travaux et ouvrages soumis à une autorisation ou à une déclaration instituée par le code de l'urbanisme et qui sont susceptibles, en raison de leur nature, de leur importance ou de leur localisation, de faire obstacle au déplacement naturel du cours d'eau, l'autorité compétente pour statuer en matière d'urbanisme recueille l'accord du préfet qui dispose d'un délai de deux mois à compter de la réception de la déclaration ou de la demande d'autorisation pour s'opposer à l'exécution des travaux ou prescrire les modifications nécessaires. Les travaux ne peuvent commencer avant l'expiration de ce délai.

V bis- Dans les zones humides dites " zones stratégiques pour la gestion de l'eau " mentionnées au 3° du II, le préfet peut par arrêté obliger les propriétaires et les exploitants à s'abstenir de tout acte de nature à nuire à la nature et au rôle ainsi qu'à l'entretien et à la conservation de la zone, notamment le drainage, le remblaiement ou le retournement de prairie.

VI.- L'arrêté préfectoral peut identifier, le cas échéant, les éléments existants ou manquants faisant obstacle à l'objet de la servitude, dont la suppression, la modification ou l'instauration est rendue obligatoire. La charge financière des travaux et l'indemnisation du préjudice pouvant résulter de ces derniers incombent à la collectivité qui a demandé l'institution de la servitude. Toutefois, si lesdits éléments appartiennent à l'Etat ou à ses établissements publics, la charge des travaux incombe à celui-ci.

VII.- Lorsque l'un des objets en vue duquel la servitude a été instituée implique la réalisation par la collectivité publique d'installations, travaux ou activités, les propriétaires et exploitants sont tenus de permettre en tout temps aux agents chargés de leur aménagement, entretien ou exploitation, d'accéder aux terrains inclus dans le périmètre des zones soumises à servitude.

VIII.- L'instauration des servitudes mentionnées au I ouvre droit à indemnités pour les propriétaires de terrains des zones grevées lorsqu'elles créent un préjudice matériel, direct et certain. Ces indemnités sont à la charge de la collectivité qui a demandé l'institution de la servitude. Elles sont fixées, à défaut d'accord amiable, par le juge de l'expropriation compétent dans le département.

IX.- Les dommages matériels touchant les récoltes, les cultures, le cheptel mort ou vif, les véhicules terrestres à moteur et les bâtiments causés par une surinondation liée à une rétention temporaire des eaux dans les zones grevées de servitudes mentionnées au II ouvrent droit à indemnités pour les occupants. Toutefois, les personnes physiques ou morales qui auront contribué par leur fait ou par leur négligence à la réalisation des dommages sont exclues du bénéfice de l'indemnisation dans la proportion où lesdits dommages peuvent leur être imputables. Ces indemnités sont à la charge de la collectivité qui a demandé l'institution de la servitude grevant la zone.

Les dommages touchant les récoltes, les cultures, les bâtiments et le cheptel mort ou vif affectés aux exploitations agricoles sont évalués dans le cadre de protocoles d'accords locaux. A défaut, ils sont évalués dans les conditions prévues en application de [l'article L. 361-5](#) du code rural et de la pêche maritime.

X.- Pour une période de dix ans à compter de la date de publication de l'arrêté préfectoral constatant l'achèvement des travaux mentionnés au VI ou, si de tels travaux ne sont pas nécessaires, à compter de la date de publication de l'arrêté préfectoral instituant une ou plusieurs des servitudes mentionnées au I, le propriétaire d'une parcelle de terrain grevée par une de ces servitudes peut en requérir l'acquisition partielle ou totale par la collectivité qui a demandé l'institution de la servitude. Ce droit de délaissement s'exerce dans les conditions prévues aux articles [L. 230-1](#) et suivants du code de l'urbanisme. Le propriétaire peut, dans le même temps, requérir l'acquisition partielle ou totale d'autres parcelles de terrain si l'existence de la servitude compromet leur exploitation ou leur usage dans des conditions similaires à celles existant avant l'institution de la servitude.

XI.- Dans les zones mentionnées au II, les communes ou les établissements publics de coopération intercommunale compétents peuvent instaurer le droit de préemption urbain dans les conditions définies à l'article [L. 211-1](#) du code de l'urbanisme. Ils peuvent déléguer ce droit à la collectivité qui a demandé l'institution de la servitude.

XII.- Un décret en Conseil d'Etat fixe les conditions d'application du présent article.

Retour au sommaire : [☞](#)

Article L211-13

Modifié par [Ordonnance n°2010-462 du 6 mai 2010 - art. 1](#)

I.- Nonobstant toutes dispositions contraires, l'Etat, les collectivités territoriales ou leurs groupements, ayant acquis des terrains situés dans les zones de rétention temporaire des eaux de crues ou de ruissellement ou les zones de mobilité d'un cours d'eau visées à l'article [L. 211-12](#) du présent code peuvent, lors de l'établissement ou du renouvellement des baux ruraux visés au titre Ier du livre IV du code rural et de la pêche maritime portant sur ces terrains,

prescrire au preneur des modes d'utilisation du sol afin de prévenir les inondations ou ne pas aggraver les dégâts potentiels.

I bis.- Nonobstant toutes dispositions contraires, l'Etat, les collectivités territoriales ou leurs groupements, ayant acquis des terrains situés dans les zones stratégiques pour la gestion de l'eau mentionnées à l'article L. 211-12 peuvent, lors de l'établissement ou du renouvellement des baux ruraux visés au titre Ier du livre IV du code rural et de la pêche maritime portant sur ces terrains, prescrire au preneur des modes d'utilisation du sol afin d'en préserver ou restaurer la nature et le rôle.

II.- Par dérogation au titre Ier du livre IV du code rural et de la pêche maritime, le tribunal administratif est seul compétent pour régler les litiges concernant les baux établis ou renouvelés en application du I et du I bis.

(...)

Retour au sommaire : [👉](#)

Partie législative

- Livre II : Milieux physiques
 - Titre Ier : Eau et milieux aquatiques et marins
 - Chapitre III : Structures administratives et financières
 - Section 4 : Organismes à vocation de maîtrise d'ouvrage

Sous-section 1 : Etablissements publics territoriaux de bassin

Article L213-12

Modifié par [LOI n° 2015-991 du 7 août 2015 - art. 76](#)

I.-Un établissement public territorial de bassin est un groupement de collectivités territoriales constitué en application des articles [L. 5711-1 à L. 5721-9](#) du code général des collectivités territoriales en vue de faciliter, à l'échelle d'un bassin ou d'un groupement de sous-bassins hydrographiques, la prévention des inondations et la défense contre la mer, la gestion équilibrée de la ressource en eau, ainsi que la préservation et la gestion des zones humides et de contribuer, s'il y a lieu, à l'élaboration et au suivi du schéma d'aménagement et de gestion des eaux.

Il assure la cohérence de l'activité de maîtrise d'ouvrage des établissements publics d'aménagement et de gestion de l'eau. Son action s'inscrit dans les principes de solidarité territoriale, notamment envers les zones d'expansion des crues, qui fondent la gestion des risques d'inondation.

Le deuxième alinéa de l'article [L. 5212-20](#) du code général des collectivités territoriales n'est pas applicable aux établissements publics territoriaux de bassin.

Les institutions ou organismes interdépartementaux constitués en application des articles [L. 5421-1 à L. 5421-6](#) du même code et reconnus établissements publics territoriaux de bassin à la date d'entrée en vigueur de la [loi n° 2014-58](#) du 27 janvier 2014 de modernisation de l'action publique territoriale et d'affirmation des métropoles conservent cette reconnaissance jusqu'à modification de leur statut en syndicat mixte, et au plus tard jusqu'au 1er janvier 2018.

II.-Un établissement public d'aménagement et de gestion de l'eau est un groupement de collectivités territoriales constitué en application des articles L. 5711-1 à L. 5721-9 du code général des collectivités territoriales à l'échelle d'un bassin versant d'un fleuve côtier sujet à des inondations récurrentes ou d'un sous-bassin hydrographique d'un grand fleuve en vue d'assurer, à ce niveau, la prévention des inondations et des submersions ainsi que la gestion des cours d'eau non domaniaux. Cet établissement comprend notamment les collectivités territoriales et les établissements publics de coopération intercommunale à fiscalité propre compétents en matière de gestion des milieux aquatiques et de prévention des inondations en application du I bis de l'article L. 211-7 du présent code.

Son action s'inscrit dans les principes de solidarité territoriale, notamment envers les zones d'expansion des crues, qui fondent la gestion des risques d'inondation.

Le deuxième alinéa de l'article L. 5212-20 du code général des collectivités territoriales n'est pas applicable aux établissements publics d'aménagement et de gestion de l'eau.

III.-Dans le cadre de l'élaboration ou de la révision des schémas directeurs d'aménagement et de gestion des eaux prévus à l'article [L. 212-1](#) du présent code, le préfet coordonnateur de bassin détermine le bassin, les sous-bassins ou les groupements de sous-bassins hydrographiques qui justifient la création ou la modification de périmètre d'un établissement public territorial de bassin ou d'un établissement public d'aménagement et de gestion de l'eau.

En l'absence de proposition émise dans un délai de deux ans à compter de l'approbation du schéma directeur d'aménagement et de gestion des eaux, le préfet coordonnateur de bassin engage, dans le cadre du IV, la procédure de création d'un établissement public territorial de bassin ou d'un établissement public d'aménagement et de gestion de l'eau sur le bassin, le sous-bassin ou le groupement de sous-bassins hydrographiques qui le justifie.

IV.-En tenant compte de critères fixés par le décret en Conseil d'Etat prévu au VIII du présent article, notamment de la nécessité pour l'établissement public territorial de bassin de disposer des services permettant d'apporter à ses membres l'appui technique nécessaire pour la réalisation des missions mentionnées aux 1°, 2°, 5° et 8° du I de l'article L. 211-7, le périmètre d'intervention de l'établissement public territorial de bassin ou de l'établissement public d'aménagement et de gestion de l'eau est délimité par arrêté du préfet coordonnateur de bassin:

1° Soit à la demande des collectivités territoriales après avis du comité de bassin et, s'il y a lieu, après avis des commissions locales de l'eau ;

2° Soit à l'initiative du préfet coordonnateur de bassin, après avis du comité de bassin et, s'il y a lieu, des commissions locales de l'eau concernées. Cet avis est réputé favorable s'il n'a pas été rendu à l'issue d'un délai de quatre mois.

Cet arrêté dresse la liste des collectivités territoriales et des établissements publics de coopération intercommunale à fiscalité propre compétents en matière de gestion des milieux aquatiques et de prévention des inondations, en application du I bis de l'article L. 211-7, intéressés.

A compter de la notification de cet arrêté, l'organe délibérant de chaque collectivité territoriale et établissement public de coopération intercommunale à fiscalité propre intéressé dispose d'un délai de trois mois pour se prononcer sur le projet de périmètre et sur les statuts du nouvel établissement public. A défaut de délibération dans ce délai, celle-ci est réputée favorable.

La création de l'établissement public est décidée par arrêté préfectoral ou par arrêté conjoint des représentants de l'Etat dans les départements concernés après accord des organes délibérants des collectivités territoriales et des établissements publics de coopération intercommunale à fiscalité propre compétents en matière de gestion des milieux aquatiques et de prévention des inondations désignés par l'arrêté dressant la liste des collectivités territoriales et des établissements publics de coopération intercommunale à fiscalité propre concernés. Cet accord doit être exprimé par deux tiers au moins des organes délibérants des collectivités territoriales et des établissements publics de coopération intercommunale à fiscalité propre représentant plus de la moitié de la population totale de ceux-ci, ou par la

moitié au moins des organes délibérants des collectivités territoriales et des établissements publics de coopération intercommunale à fiscalité propre représentant les deux tiers de la population.

L'accord de l'organe délibérant de tout établissement public de coopération intercommunale à fiscalité propre dont la population est supérieure au quart de la population totale concernée est nécessaire.

Les III et IV de l'article [L. 5211-5](#) du code général des collectivités territoriales sont applicables.

V.-Les établissements publics territoriaux de bassin et les établissements publics d'aménagement et de gestion de l'eau constitués conformément aux II et III du présent article exercent, par transfert ou par délégation conclue dans les conditions prévues à l'article [L. 1111-8](#) du code général des collectivités territoriales et conformément à leurs objets respectifs, tout ou partie des missions relevant de la compétence de gestion des milieux aquatiques et de prévention des inondations définie au I bis de l'article L. 211-7 du présent code.

VI.-L'établissement public territorial de bassin peut également définir, après avis du comité de bassin et, lorsqu'elles existent, des commissions locales de l'eau concernées, un projet d'aménagement d'intérêt commun. Il le soumet aux communes et aux établissements publics de coopération intercommunale et aux établissements publics d'aménagement et de gestion de l'eau concernés qui, s'ils l'approuvent, lui transfèrent ou délèguent les compétences nécessaires à sa réalisation.

VII.-Les ressources de l'établissement public territorial de bassin se composent des contributions de ses membres, de subventions et de prêts ainsi que des sommes perçues par l'agence de l'eau à la demande de l'établissement en application du V bis de l'article L. 213-10-9.

Les ressources de l'établissement public d'aménagement et de gestion de l'eau se composent des contributions de ses membres, de subventions et de prêts.

VII bis.-Lorsqu'un syndicat mixte remplit les conditions fixées au I, il peut être transformé en établissement public territorial de bassin, au sens du même I.

Lorsqu'un syndicat mixte remplit les conditions fixées au II, il peut être transformé en établissement public d'aménagement et de gestion de l'eau.

Cette transformation est proposée par le comité syndical au préfet coordonnateur de bassin concerné. Lorsque le préfet coordonnateur de bassin constate que le syndicat mixte répond aux conditions fixées, respectivement, aux I et II ainsi qu'aux critères fixés par le décret en Conseil d'Etat prévu au VIII, il soumet le projet de transformation à l'avis du comité de bassin et des commissions locales de l'eau concernées. Le projet de transformation et les avis émis sont transmis aux membres du syndicat.

Cette transformation est décidée, sur proposition du comité syndical, par délibérations concordantes des organes délibérants des membres du syndicat. Le comité syndical et les membres se prononcent dans un délai de trois mois à compter de la notification de la

délibération proposant la transformation. A défaut de délibération dans ce délai, leur décision est réputée favorable. Un arrêté du représentant de l'Etat territorialement compétent approuve cette transformation.

L'ensemble des biens, droits et obligations du syndicat transformé sont transférés, selon le cas, à l'établissement public territorial de bassin ou à l'établissement public d'aménagement et de gestion de l'eau, qui est substitué de plein droit au syndicat dans toutes les délibérations et tous les actes de ce dernier à la date de la transformation. Les contrats sont exécutés dans les conditions antérieures jusqu'à leur échéance, sauf accord contraire des parties. Les cocontractants sont informés de la substitution de personne morale. La substitution de personne morale aux contrats conclus par le syndicat n'entraîne aucun droit à résiliation ou à indemnisation pour le cocontractant. L'ensemble des personnels du syndicat mixte est réputé relever, selon le cas, de l'établissement public territorial de bassin ou de l'établissement public d'aménagement et de gestion de l'eau, dans les conditions de statut et d'emploi qui sont les leurs.

VIII.-Un décret en Conseil d'Etat fixe les modalités d'application du présent article.

NOTA : Aux termes du IV de l'article 76 de la loi n° 2015-991 du 7 août 2015, ces dispositions entrent en vigueur à compter de la prise de compétence de gestion des milieux aquatiques et de prévention des inondations par les communes et les établissements publics de coopération intercommunale à fiscalité propre, en application de l'article 59 de la loi n° 2014-58 du 27 janvier 2014 précitée, dans sa rédaction résultant du II du présent article.

Retour au sommaire : [🔗](#)

- [Partie législative](#)
 - [Livre II : Milieux physiques](#)
 - [Titre Ier : Eau et milieux aquatiques et marins](#)
 - [Chapitre IV : Activités, installations et usage](#)
-

Section 1 : Régimes d'autorisation ou de déclaration

Article L214-1

Modifié par [Ordonnance n°2010-418 du 27 avril 2010 - art. 2](#)

Sont soumis aux dispositions des articles L. 214-2 à L. 214-6 les installations ne figurant pas à la nomenclature des installations classées, les ouvrages, travaux et activités réalisés à des fins non domestiques par toute personne physique ou morale, publique ou privée, et entraînant des prélèvements sur les eaux superficielles ou souterraines, restitués ou non, une modification du niveau ou du mode d'écoulement des eaux, la destruction de frayères, de zones de croissance ou d'alimentation de la faune piscicole ou des déversements, écoulements, rejets ou dépôts directs ou indirects, chroniques ou épisodiques, même non polluants.

Toutefois, ne sont pas soumises aux dispositions des [articles L. 214-3 à L. 214-6](#) les canalisations de transport mentionnées à [l'article L. 555-1](#).

Retour au sommaire : [☞](#)

Article L214-2

Modifié par [Ordonnance n°2005-805 du 18 juillet 2005 - art. 2 JORF 19 juillet 2005](#)

Les installations, ouvrages, travaux et activités visés à [l'article L. 214-1](#) sont définis dans une nomenclature, établie par décret en Conseil d'Etat après avis du Comité national de l'eau, et soumis à autorisation ou à déclaration suivant les dangers qu'ils présentent et la gravité de leurs effets sur la ressource en eau et les écosystèmes aquatiques compte tenu notamment de l'existence des zones et périmètres institués pour la protection de l'eau et des milieux aquatiques.

Ce décret définit en outre les critères de l'usage domestique, et notamment le volume d'eau en deçà duquel le prélèvement est assimilé à un tel usage, ainsi que les autres formes d'usage dont l'impact sur le milieu aquatique est trop faible pour justifier qu'elles soient soumises à autorisation ou à déclaration.

Retour au sommaire : [☞](#)

Article L214-3

Modifié par [Loi n°2006-1772 du 30 décembre 2006 - art. 14 JORF 31 décembre 2006](#)

I.-Sont soumis à autorisation de l'autorité administrative les installations, ouvrages, travaux et activités susceptibles de présenter des dangers pour la santé et la sécurité publique, de nuire

au libre écoulement des eaux, de réduire la ressource en eau, d'accroître notablement le risque d'inondation, de porter gravement atteinte à la qualité ou à la diversité du milieu aquatique, notamment aux peuplements piscicoles.

Les prescriptions nécessaires à la protection des intérêts mentionnés à [l'article L. 211-1](#), les moyens de surveillance, les modalités des contrôles techniques et les moyens d'intervention en cas d'incident ou d'accident sont fixés par l'arrêté d'autorisation et, éventuellement, par des actes complémentaires pris postérieurement.

La fédération départementale ou interdépartementale des associations de pêche et de protection du milieu aquatique ainsi que les associations départementales ou interdépartementales agréées de la pêche professionnelle en eau douce sont tenues informées des autorisations relatives aux ouvrages, travaux, activités et installations de nature à détruire les frayères ou les zones de croissance ou d'alimentation de la faune piscicole.

II.-Sont soumis à déclaration les installations, ouvrages, travaux et activités qui, n'étant pas susceptibles de présenter de tels dangers, doivent néanmoins respecter les prescriptions édictées en application des [articles L. 211-2 et L. 211-3](#).

Dans un délai fixé par décret en Conseil d'Etat, l'autorité administrative peut s'opposer à l'opération projetée s'il apparaît qu'elle est incompatible avec les dispositions du schéma directeur d'aménagement et de gestion des eaux ou du schéma d'aménagement et de gestion des eaux, ou porte aux intérêts mentionnés à l'article L. 211-1 une atteinte d'une gravité telle qu'aucune prescription ne permettrait d'y remédier. Les travaux ne peuvent commencer avant l'expiration de ce délai.

Si le respect des intérêts mentionnés à l'article L. 211-1 n'est pas assuré par l'exécution des prescriptions édictées en application des articles L. 211-2 et L. 211-3, l'autorité administrative peut, à tout moment, imposer par arrêté toutes prescriptions particulières nécessaires.

III.-Un décret détermine les conditions dans lesquelles les prescriptions prévues au I et au II sont établies, modifiées et portées à la connaissance des tiers.

IV.-Un décret en Conseil d'Etat détermine les conditions dans lesquelles plusieurs demandes d'autorisation et déclaration relatives à des opérations connexes ou relevant d'une même activité peuvent faire l'objet d'une procédure commune.

Retour au sommaire : [🔗](#)

Article L214-3-1

Modifié par [Ordonnance n°2011-91 du 20 janvier 2011 - art. 6](#)

Lorsque des installations, ouvrages, travaux ou activités sont définitivement arrêtés, l'exploitant ou, à défaut, le propriétaire remet le site dans un état tel qu'aucune atteinte ne puisse être portée à l'objectif de gestion équilibrée de la ressource en eau défini par l'article [L. 211-1](#). Il informe l'autorité administrative de la cessation de l'activité et des mesures prises. Cette autorité peut à tout moment lui imposer des prescriptions pour la remise en état du site, sans préjudice de l'application des articles [L. 163-1 à L. 163-9](#) et [L. 163-11](#) du code minier.

Les dispositions visées au présent article ne sont pas applicables aux installations, ouvrages et travaux des entreprises hydrauliques concédées au titre de [la loi du 16 octobre 1919](#) relative à l'utilisation de l'énergie hydraulique.

Retour au sommaire : [🔗](#)

Article L214-4

Modifié par [LOI n°2012-387 du 22 mars 2012 - art. 68](#)

I.- L'autorisation est accordée après enquête publique et, le cas échéant, pour une durée déterminée. Un décret détermine les conditions dans lesquelles le renouvellement des autorisations et l'autorisation de travaux, installations ou activités présentant un caractère temporaire et sans effet important et durable sur le milieu naturel peuvent être accordés sans enquête publique réalisée conformément au chapitre III du titre II du livre Ier du présent code préalable.

II.- L'autorisation peut être abrogée ou modifiée, sans indemnité de la part de l'Etat exerçant ses pouvoirs de police, dans les cas suivants :

1° Dans l'intérêt de la salubrité publique, et notamment lorsque cette abrogation ou cette modification est nécessaire à l'alimentation en eau potable des populations ;

2° Pour prévenir ou faire cesser les inondations ou en cas de menace pour la sécurité publique;

3° En cas de menace majeure pour le milieu aquatique, et notamment lorsque les milieux aquatiques sont soumis à des conditions hydrauliques critiques non compatibles avec leur préservation ;

4° Lorsque les ouvrages ou installations sont abandonnés ou ne font plus l'objet d'un entretien régulier.

II bis.-A compter du 1er janvier 2014, en application des objectifs et des orientations du schéma directeur d'aménagement et de gestion des eaux, sur les cours d'eau, parties de cours d'eau ou canaux classés au titre du I de l'article [L. 214-17](#), l'autorisation peut être modifiée, sans indemnité de la part de l'Etat exerçant ses pouvoirs de police, dès lors que le fonctionnement des ouvrages ou des installations ne permet pas la préservation des espèces migratrices vivant alternativement en eau douce et en eau salée.

III.-Tout refus, abrogation ou modification d'autorisation doit être motivé auprès du demandeur.

IV.-Un décret détermine les conditions dans lesquelles les autorisations de travaux ou d'activités présentant un caractère temporaire, périodique et dépourvu d'effet important et durable sur le milieu naturel seront accordées, sans enquête publique préalable, aux entreprises hydroélectriques autorisées qui en feront la demande pour la durée du titre à couvrir. Les dispositions des décrets en vigueur à la date de la publication de la [loi n° 2005-](#)

[781 du 13 juillet 2005](#) de programme fixant les orientations de la politique énergétique seront abrogées si elles ne sont pas en conformité avec les dispositions du décret visé ci-dessus.

NOTA : Ces dispositions s'appliquent aux projets, plans, programmes ou autres documents de planification pour lesquels l'arrêté d'ouverture et d'organisation de l'enquête publique est publié à compter du premier jour du sixième mois après la publication du décret en Conseil d'Etat prévu à l'article L. 123-19 du code de l'environnement.

Retour au sommaire : [☰](#)

Article L214-4-1

Modifié par [LOI n° 2010-788 du 12 juillet 2010 - art. 240](#)

I.- Lorsqu'un ouvrage hydraulique dont l'existence ou l'exploitation est subordonnée à une autorisation ou à une concession présente un danger pour la sécurité publique, des servitudes d'utilité publique relatives à l'utilisation du sol peuvent être instituées, tant à l'occasion de la demande d'autorisation ou de concession que postérieurement à l'octroi de celles-ci.

II.- Les servitudes prévues au I comportent, en tant que de besoin :

1° La limitation ou l'interdiction du droit d'implanter des constructions ou des ouvrages et d'aménager des terrains de camping ou de stationnement de caravanes ;

2° La subordination des autorisations de construire au respect de prescriptions techniques tendant à limiter le danger d'exposition des vies humaines à la submersion.

III.- Les servitudes prévues au I tiennent compte de la probabilité d'occurrence, de la cinétique, de la nature et de l'intensité des risques encourus et peuvent, dans un même périmètre, s'appliquer de façon modulée. Elles ne peuvent contraindre à la démolition ou à l'abandon de constructions existantes édifiées en conformité avec les dispositions législatives et réglementaires en vigueur avant l'institution des servitudes.

IV.- Le périmètre et le contenu des servitudes prévues au I sont soumis à enquête publique réalisée conformément au chapitre III du titre II du livre Ier du présent code.

Ces servitudes sont annexées au plan local d'urbanisme dans les conditions prévues à [l'article L. 126-1](#) du code de l'urbanisme.

Elles n'ouvrent droit à indemnisation que si elles entraînent un préjudice direct, matériel et certain.

NOTA : Ces dispositions s'appliquent aux projets, plans, programmes ou autres documents de planification pour lesquels l'arrêté d'ouverture et d'organisation de l'enquête publique est publié à compter du premier jour du sixième mois après la publication du décret en Conseil d'Etat prévu à l'article L. 123-19 du code de l'environnement.

(...)

Retour au sommaire : [☰](#)

Article L214-6

I.- Dans tous les cas, les droits des tiers sont et demeurent réservés.

II.- Les installations, ouvrages et activités déclarés ou autorisés en application d'une législation ou réglementation relative à l'eau antérieure au 4 janvier 1992 sont réputés déclarés ou autorisés en application des dispositions de la présente section. Il en est de même des installations et ouvrages fondés en titre.

III.- Les installations, ouvrages et activités qui, n'entrant pas dans le champ d'application du II, ont été soumis à compter du 4 janvier 1992, en vertu de la nomenclature prévue par [l'article L. 214-2](#), à une obligation de déclaration ou d'autorisation à laquelle il n'a pas été satisfait, peuvent continuer à fonctionner ou se poursuivre si l'exploitant, ou, à défaut le propriétaire, a fourni à l'autorité administrative les informations prévues par [l'article 41](#) du décret n° 93-742 du 29 mars 1993, au plus tard le 31 décembre 2006.

Toutefois, s'il apparaît que le fonctionnement de ces installations et ouvrages ou la poursuite de ces activités présente un risque d'atteinte grave aux intérêts mentionnés à [l'article L. 211-1](#), l'autorité administrative peut exiger le dépôt d'une déclaration ou d'une demande d'autorisation.

Au-delà du 31 décembre 2006, les informations mentionnées au premier alinéa du présent III peuvent être reçues et examinées par l'autorité administrative. Si la preuve est apportée de la régularité de la situation de l'installation, ouvrage ou activité à la date à laquelle il s'est trouvé soumis à autorisation ou à déclaration par l'effet d'un décret pris en application de [l'article L. 214-3](#), si l'exploitation n'a pas cessé depuis plus de deux ans et si ces opérations ne présentent pas un danger ou un inconvénient grave pour les intérêts mentionnés à l'article L. 211-1, l'autorité administrative peut accepter la continuation du fonctionnement de l'installation ou de l'ouvrage ou la poursuite de l'activité considérée.

IV.- Les installations, ouvrages, travaux ou activités qui, après avoir été régulièrement mis en service ou entrepris, viennent à être soumis à déclaration ou à autorisation en vertu d'une modification de la nomenclature prévue à l'article L. 214-2 peuvent continuer à fonctionner, si l'exploitant, ou à défaut le propriétaire, s'est fait connaître à l'autorité administrative, ou s'il se fait connaître dans le délai d'un an à compter de la date à laquelle l'obligation nouvelle a été instituée.

Les renseignements qui doivent être fournis à l'autorité administrative ainsi que les mesures que celle-ci peut imposer afin de sauvegarder les intérêts mentionnés à l'article L. 211-1 sont précisés par décret en Conseil d'Etat.

V.- Les dispositions des II et III sont applicables sous réserve des décisions de justice passées en force de chose jugée intervenues avant la date de publication de [l'ordonnance n° 2005-805 du 18 juillet 2005](#).

VI.- Les installations, ouvrages et activités visés par les II, III et IV sont soumis aux dispositions de la présente section.

Retour au sommaire : [🔗](#)

Article L214-7

Modifié par [Ordonnance n°2009-663 du 11 juin 2009 - art. 1](#)

Les installations classées pour la protection de l'environnement définies à l'article [L. 511-1](#) sont soumises aux dispositions des articles [L. 211-1](#), [L. 212-1 à L. 212-11](#), [L. 214-8](#), [L. 216-6](#) et [L. 216-13](#), ainsi qu'aux mesures prises en application des décrets prévus au 1° du II de l'article [L. 211-3](#). Les mesures individuelles et réglementaires prises en application du titre Ier du livre V fixent les règles applicables aux installations classées ayant un impact sur le milieu aquatique, notamment en ce qui concerne leurs rejets et prélèvements.

(...)

Article L214-10

Les décisions prises en application des [articles L. 214-1 à L. 214-6](#) et [L. 214-8](#) peuvent être déférées à la juridiction administrative dans les conditions prévues à [l'article L. 514-6](#).

(...)

Retour au sommaire : [☞](#)

Partie législative

- [Livre V : Prévention des pollutions, des risques et des nuisances](#)
 - [Titre VI : Prévention des risques naturels](#)
-

Chapitre II : Plans de prévention des risques naturels prévisibles

(...)

Article L562-8-1

Modifié par [LOI n°2014-58 du 27 janvier 2014 - art. 58](#)

Les ouvrages construits en vue de prévenir les inondations et les submersions doivent satisfaire à des règles aptes à en assurer l'efficacité et la sûreté. Pour éviter les atteintes que pourraient leur porter des travaux réalisés à proximité, ces ouvrages bénéficient des dispositions prévues à l'article [L. 554-1](#) au profit des réseaux souterrains, aériens ou subaquatiques de transport ou de distribution, dans les conditions fixées aux articles [L. 554-2](#) à [L. 554-5](#).

La responsabilité d'un gestionnaire d'ouvrages ne peut être engagée à raison des dommages que ces ouvrages n'ont pas permis de prévenir dès lors que les obligations légales et réglementaires applicables à leur conception, leur exploitation et leur entretien ont été respectées.

Un décret en Conseil d'Etat fixe les obligations de conception, d'entretien et d'exploitation auxquelles doivent répondre les ouvrages en fonction des enjeux concernés et des objectifs de protection visés. Il précise également le délai maximal au-delà duquel les ouvrages existants doivent être rendus conformes à ces obligations ou, à défaut, doivent être neutralisés. Il définit les modalités selon lesquelles le représentant de l'Etat dans le département est informé des actions contribuant à la mise en œuvre de la prévention des inondations par une collectivité territoriale ou un groupement de collectivités territoriales, du niveau de protection apporté et des territoires qui en bénéficient.

Retour au sommaire : [☞](#)

- [Partie législative](#)
 - [Livre V : Prévention des pollutions, des risques et des nuisances](#)
 - [Titre VI : Prévention des risques naturels](#)

Chapitre VI : Evaluation et gestion des risques d'inondation

(...)

Article L566-12-1

Créé par [LOI n°2014-58 du 27 janvier 2014 - art. 58](#)

I. — Les digues sont des ouvrages construits ou aménagés en vue de prévenir les inondations et les submersions. Les digues appartenant à une personne morale de droit public et achevées avant la date d'entrée en vigueur de la [loi n° 2014-58 du 27 janvier 2014](#) de modernisation de l'action publique territoriale et d'affirmation des métropoles sont mises gratuitement à la disposition, selon le cas, de la commune ou de l'établissement public de coopération intercommunale à fiscalité propre compétent pour la défense contre les inondations et contre la mer, par voie de conventions.

La digue n'est pas mise à disposition si son influence hydraulique dépasse le périmètre de la commune ou de l'établissement public de coopération intercommunale à fiscalité propre compétent et s'il existe un gestionnaire.

II. — Lorsqu'un ouvrage ou une infrastructure qui n'a pas exclusivement pour vocation la prévention des inondations et submersions appartenant à une personne morale de droit public s'avère, eu égard à sa localisation et à ses caractéristiques, de nature à y contribuer, il est mis à la disposition de la commune ou de l'établissement public de coopération intercommunale à fiscalité propre compétent pour la défense contre les inondations et contre la mer par le propriétaire ou le gestionnaire de cet ouvrage ou infrastructure pour permettre de l'utiliser et d'y apporter des aménagements nécessaires pour ce faire.

L'ouvrage ou l'infrastructure n'est pas mis à disposition si celle-ci ou les travaux nécessaires à la réalisation des aménagements projetés ou leur exploitation ne sont pas compatibles avec la fonctionnalité de l'ouvrage ou de l'infrastructure. Dans ce cas, la responsabilité du propriétaire ou du gestionnaire de l'ouvrage ne peut être engagée du fait que l'ouvrage ou l'infrastructure n'a pas permis d'éviter l'action naturelle des eaux, mais uniquement lorsque les dommages subis ont été provoqués ou aggravés soit par l'existence ou le mauvais état d'entretien de l'ouvrage ou de l'infrastructure, soit par une faute commise par le propriétaire ou le gestionnaire.

Une convention précise les modalités de la mise à disposition et de la maîtrise d'ouvrage des travaux ainsi que les responsabilités de la commune ou de l'établissement public de coopération intercommunale à fiscalité propre compétent, du propriétaire et du gestionnaire dans l'exercice de leurs missions respectives. La responsabilité liée à la prévention des inondations et submersions est transférée à la commune ou à l'établissement public de coopération intercommunale à fiscalité propre compétent dès la mise à disposition, sans que le propriétaire ou le gestionnaire de l'ouvrage ne soient tenus de réaliser quelques travaux que ce soit en vue de permettre à l'ouvrage de remplir un rôle de prévention des inondations et

submersions.

La mise à disposition est gratuite. Toutefois, la convention prévoit, s'il y a lieu, une compensation financière au profit du propriétaire ou du gestionnaire de l'ouvrage ou de l'infrastructure à raison des frais spécifiques exposés par lui pour contribuer à la prévention des inondations et des submersions.

En cas de désaccord sur l'intérêt de la mise à disposition ou la compatibilité de celle-ci avec la fonctionnalité de l'ouvrage ou de l'infrastructure, le représentant de l'Etat dans le département peut être saisi d'une demande tendant à ce qu'il soit enjoint au propriétaire ou au gestionnaire de procéder à la mise à disposition ou à ce que soit constatée une incompatibilité. Il se prononce après avis de la commission départementale des risques naturels majeurs. Sa décision peut fixer un délai pour la conclusion de la convention prévue au troisième alinéa du présent II.

Retour au sommaire : [🔗](#)

Article L566-12-2

Modifié par [ORDONNANCE n°2014-1345 du 6 novembre 2014 - art. 5](#)

I. — Des servitudes peuvent être créées, à la demande d'une commune ou d'un établissement public de coopération intercommunale à fiscalité propre compétent pour la défense contre les inondations et contre la mer, sur les terrains d'assiette ou d'accès à des ouvrages construits en vue de prévenir les inondations et les submersions, au sens de l'article [L. 562-8-1](#), ainsi qu'à des ouvrages ou infrastructures qui y contribuent, au sens du II de l'article [L. 566-12-1](#).

II. — Ces servitudes peuvent avoir un ou plusieurs des objets suivants :

1° Assurer la conservation des ouvrages existants construits en vue de prévenir les inondations et les submersions ;

2° Réaliser des ouvrages complémentaires ;

3° Effectuer les aménagements nécessaires à l'adaptation des ouvrages et des infrastructures qui contribuent à la prévention des inondations et des submersions ;

4° Maintenir ces ouvrages ou les aménagements effectués sur les ouvrages et les infrastructures en bon état de fonctionnement ;

5° Entretien des berges.

Le bénéficiaire de la servitude est subrogé au propriétaire du fonds dans l'accomplissement de toutes les formalités nécessaires à l'obtention des autorisations administratives requises pour les ouvrages, travaux et aménagements liés à l'objet de celle-ci.

III. — La servitude est créée par décision motivée de l'autorité administrative compétente, sur proposition de l'organe délibérant de la commune ou de l'établissement public de coopération intercommunale à fiscalité propre compétent, après enquête parcellaire et enquête publique, effectuées comme en matière d'expropriation. Le dossier de la servitude est tenu à la disposition du public pendant un mois à la mairie de la commune concernée.

La décision créant une servitude en définit le tracé, la largeur et les caractéristiques. Elle peut obliger les propriétaires et les exploitants à s'abstenir de tout acte de nature à nuire au bon fonctionnement, à l'entretien et à la conservation des ouvrages construits en vue de prévenir les inondations et les submersions ou des aménagements destinés à permettre aux ouvrages ou aux infrastructures de contribuer à cette prévention.

IV. — La servitude ouvre droit à indemnité s'il en résulte pour le propriétaire du terrain ou l'exploitant un préjudice direct, matériel et certain. Cette indemnité est à la charge du bénéficiaire de la servitude. La demande d'indemnité doit, sous peine de forclusion, parvenir à l'autorité mentionnée au premier alinéa du III dans un délai d'un an à compter de la date où le dommage a été causé ou révélé.

L'indemnité est fixée, à défaut d'accord amiable, par le juge de l'expropriation, d'après :

1° La consistance des biens à la date de la décision instituant la servitude en fonction des atteintes portées à leur utilisation habituelle et des modifications apportées à l'état des lieux antérieur ;

2° Leur qualification éventuelle de terrain à bâtir, au sens de [l'article L. 322-3](#) du code de l'expropriation pour cause d'utilité publique, à la date d'institution de la servitude.

Retour au sommaire : [🔗](#)

- [Partie réglementaire](#)
 - [Livre II : Milieux physiques](#)
 - [Titre Ier : Eau et milieux aquatiques et marins](#)
 - [Chapitre III : Structures administratives et financières](#)

Section 6 - Comité technique permanent des barrages et des ouvrages hydrauliques

Article R213-77

Modifié par [DÉCRET n°2015-526 du 12 mai 2015 - art. 11](#)

Le comité technique permanent des barrages et des ouvrages hydrauliques est consulté sur les dispositions des projets de lois, de décrets ainsi que d'arrêtés et d'instructions ministériels relatives à la sécurité de ces ouvrages, à leur surveillance et à leur contrôle.

Dans les cas prévus par la réglementation ou, en dehors de ces cas, à la demande du ministre intéressé, le comité est appelé à donner son avis sur les dossiers concernant les avant-projets et les projets de nouveaux barrages ou ouvrages hydrauliques, les modifications importantes de barrages ou ouvrages hydrauliques existants et les études de dangers les concernant. L'avis est réputé rendu s'il n'a pas été émis dans un délai de six mois après la transmission, par le préfet, du dossier au ministre chargé de l'environnement. Les avis rendus sont publiés dans le mois qui suit leur adoption sur le site internet du ministère chargé de l'environnement ainsi que sur celui de la préfecture du département d'implantation du barrage ou de l'ouvrage et peuvent y être consultés pendant un an au moins.

Les ministres chargés de l'énergie et de l'environnement peuvent soumettre au comité toute autre question relative à la sécurité des barrages et des ouvrages hydrauliques.

NOTA : Conformément à l'article 31 du décret n° 2015-526 du 12 mai 2015, les dispositions du code de l'environnement dans leur rédaction antérieure au 15 mai 2015 modifiées par le présent décret et les textes pris pour leur mise en œuvre restent applicables aux demandes d'autorisation d'ouvrages relevant des rubriques 3.2.5.0 et 3.2.6.0 introduites avant cette date.

Retour au sommaire : [☰](#)

Article R213-78

Créé par [Décret n°2007-1735 du 11 décembre 2007 - art. 2](#)

Le comité technique permanent des barrages et des ouvrages hydrauliques comprend entre huit et douze membres, fonctionnaires ou personnalités qualifiées particulièrement compétents en matière de barrages et d'ouvrages hydrauliques.

Article R213-79

Créé par [Décret n°2007-1735 du 11 décembre 2007 - art. 2](#)

Le président, le vice-président et les membres du comité technique permanent des barrages et des ouvrages hydrauliques sont nommés par arrêté conjoint des ministres chargés de l'énergie et de l'environnement pour une durée de cinq ans. En cas de démission ou d'indisponibilité permanente ou prolongée d'un membre constatée par le comité, un nouveau membre est nommé dans les mêmes conditions pour la durée du mandat restant à courir.

Article R213-80

Créé par [Décret n°2007-1735 du 11 décembre 2007 - art. 2](#)

Le ministre chargé de l'énergie ou le ministre chargé de l'environnement saisit le comité technique permanent des barrages et des ouvrages hydrauliques qui se réunit sur la convocation de son président.

Le comité délibère en assemblée plénière. Toutefois, il peut délibérer en section lorsqu'il exerce les attributions fixées au deuxième alinéa de l'article [R. 213-77](#). Une section comprend au moins cinq membres. Chaque formation ne délibère valablement que si au moins la moitié de ses membres sont présents. Les avis sont adoptés à la majorité des membres présents. En cas de partage égal des voix, celle du président de la formation est prépondérante. Le vice-président assure les fonctions de président en cas d'absence ou d'empêchement de celui-ci.

Pour l'examen des affaires, le président désigne, s'il y a lieu, un rapporteur choisi parmi les membres du comité ou sur des listes dressées respectivement par le ministre chargé de l'énergie et le ministre chargé de l'environnement.

Un arrêté des ministres chargés de l'énergie et de l'environnement précise l'organisation et les modalités de fonctionnement du comité.

Article R213-81

Créé par [Décret n°2007-1735 du 11 décembre 2007 - art. 2](#)

Lorsqu'ils ne sont pas fonctionnaires, les membres du comité peuvent être rémunérés, pour la durée de la session du comité, au moyen d'indemnités de vacations horaires.

Les rapporteurs peuvent être rémunérés, au titre des travaux qu'ils effectuent, au moyen d'indemnités de vacations horaires. Le nombre des vacations horaires qui leur sont allouées est fixé par le président du comité.

Article R213-82

Créé par [Décret n°2007-1735 du 11 décembre 2007 - art. 2](#)

Les membres du comité et de son secrétariat ainsi que les rapporteurs peuvent prétendre au remboursement des frais de déplacement qu'ils sont susceptibles d'engager à l'occasion de missions exécutées pour le compte du comité dans les conditions prévues par le [décret n° 2006-781 du 3 juillet 2006](#) susvisé.

Un arrêté conjoint des ministres chargés de l'énergie, du budget, de la fonction publique et de l'environnement fixe le taux unitaire des vacations horaires des membres du comité technique permanent des barrages et des ouvrages hydrauliques et de ses rapporteurs, le nombre maximal de vacations horaires allouées par rapport et le nombre maximal de vacations horaires susceptibles d'être allouées annuellement à un même rapporteur.

Article R213-83

Créé par [Décret n°2007-1735 du 11 décembre 2007 - art. 2](#)

Les dépenses entraînées par le fonctionnement du comité technique permanent des barrages et des ouvrages hydrauliques, lorsque celui-ci exerce les attributions fixées au deuxième alinéa de l'article [R. 213-77](#), sont à la charge du titulaire du titre d'exploitation de l'ouvrage. Ces dépenses comprennent les frais de déplacement des rapporteurs et des membres du comité et de son secrétariat, les indemnités de vacations horaires allouées aux membres du comité et aux rapporteurs, et le cas échéant le coût des concours extérieurs auxquels le comité a fait appel. Les sommes dues sont toutefois limitées à un plafond par affaire défini par arrêté conjoint des ministres chargés du budget, de l'énergie et de l'environnement. Les sommes perçues sont versées au Trésor pour être rattachées, par voie de fonds de concours, au budget du ministère chargé de l'énergie qui assure le secrétariat du comité et utilisées au paiement des dépenses, hors rémunérations des fonctionnaires, résultant du fonctionnement du comité.

Retour au sommaire : [🔗](#)

- [Partie réglementaire](#)
 - [Livre II : Milieux physiques](#)
 - [Titre Ier : Eau et milieux aquatiques et marins](#)
 - [Chapitre IV : Activités, installations et usage](#)
 - [Section 1 : Procédures d'autorisation ou de déclaration](#)

Sous-section 1 : Champ d'application

Article R214-1

Modifié par [DÉCRET n°2015-526 du 12 mai 2015 - art. 12](#)

Modifié par [DÉCRET n°2015-526 du 12 mai 2015 - art. 4](#)

La nomenclature des installations, ouvrages, travaux et activités soumis à autorisation ou à déclaration en application des articles [L. 214-1](#) à [L. 214-6](#) figure au tableau annexé au présent article.

Tableau de l'article R. 214-1 :

Nomenclature des opérations soumises à autorisation ou à déclaration en application des articles L. 214-1 à L. 214-3 du code de l'environnement

(...)

TITRE III

IMPACTS SUR LE MILIEU AQUATIQUE OU SUR LA SÉCURITÉ PUBLIQUE

(...)

3.2.5.0.-Barrage de retenue et ouvrages assimilés relevant des critères de classement prévus par l'article R. 214-112 (A).

3.2.6.0. Ouvrages construits ou aménagés en vue de prévenir les inondations et les submersions :

-système d'endiguement au sens de l'article [R. 562-13 \(A\)](#) ;

-aménagement hydraulique au sens de l'article [R. 562-18 \(A\)](#) ;

(...)

NOTA : Conformément à l'article 31 du décret n° 2015-526 du 12 mai 2015, les dispositions du code de l'environnement dans leur rédaction antérieure au 15 mai 2015 modifiées par le présent décret et les textes pris pour leur mise en œuvre restent applicables aux demandes d'autorisation d'ouvrages relevant des rubriques 3.2.5.0 et 3.2.6.0 introduites avant cette date.

Retour au sommaire : [☰](#)

Partie réglementaire

- Livre II : Milieux physiques
 - Titre Ier : Eau et milieux aquatiques et marins
 - Chapitre IV : Activités, installations et usage
 - Section 1 : Procédures d'autorisation ou de déclaration
-

Sous-section 2 : Dispositions applicables aux opérations soumises à autorisation

Article R214-6

Modifié par [DÉCRET n°2015-526 du 12 mai 2015 - art. 13](#)

Modifié par [DÉCRET n°2015-526 du 12 mai 2015 - art. 5](#)

I.- Toute personne souhaitant réaliser une installation, un ouvrage, des travaux ou une activité soumise à autorisation adresse une demande au préfet du département ou des départements où ils doivent être réalisés.

II.- Cette demande, remise en sept exemplaires, comprend :

1° Le nom et l'adresse du demandeur, ainsi que son numéro SIRET ou, à défaut, sa date de naissance ;

2° L'emplacement sur lequel l'installation, l'ouvrage, les travaux ou l'activité doivent être réalisés ;

3° La nature, la consistance, le volume et l'objet de l'ouvrage, de l'installation, des travaux ou de l'activité envisagés, ainsi que la ou les rubriques de la nomenclature dans lesquelles ils doivent être rangés ;

4° Un document :

a) Indiquant les incidences directes et indirectes, temporaires et permanentes, du projet sur la ressource en eau, le milieu aquatique, l'écoulement, le niveau et la qualité des eaux, y compris de ruissellement, en fonction des procédés mis en oeuvre, des modalités d'exécution des travaux ou de l'activité, du fonctionnement des ouvrages ou installations, de la nature, de l'origine et du volume des eaux utilisées ou affectées et compte tenu des variations saisonnières et climatiques ;

b) Comportant l'évaluation des incidences du projet sur un ou plusieurs sites Natura 2000, au regard des objectifs de conservation de ces sites. Le contenu de l'évaluation d'incidence Natura 2000 est défini à [l'article R. 414-23](#) et peut se limiter à la présentation et à l'exposé définis au I de l'article R. 414-23, dès lors que cette première analyse conclut à l'absence d'incidence significative sur tout site Natura 2000 ;

c) Justifiant, le cas échéant, de la compatibilité du projet avec le schéma directeur ou le schéma d'aménagement et de gestion des eaux et avec les dispositions du plan de gestion des risques d'inondation mentionné à l'article [L. 566-7](#) et de sa contribution à la réalisation des

objectifs visés à l'article [L. 211-1](#) ainsi que des objectifs de qualité des eaux prévus par [l'article D. 211-10](#) ;

d) Précisant s'il y a lieu les mesures correctives ou compensatoires envisagées ;

e) Les raisons pour lesquelles le projet a été retenu parmi les alternatives ainsi qu'un résumé non technique.

Les informations que doit contenir ce document peuvent être précisées par un arrêté du ministre chargé de l'environnement.

Lorsqu'une étude d'impact est exigée en application des articles [R. 122-2](#) et [R. 122-3](#), elle est jointe à ce document, qu'elle remplace si elle contient les informations demandées ;

5° Les moyens de surveillance prévus et, si l'opération présente un danger, les moyens d'intervention en cas d'incident ou d'accident ;

6° Les éléments graphiques, plans ou cartes utiles à la compréhension des pièces du dossier, notamment de celles mentionnées aux 3° et 4°.

(...)

V.- Lorsqu'il s'agit d'ouvrages mentionnés à la rubrique 3.2.5.0 du tableau de l'article R. 214-1:

1° En complément des informations prévues au 5° du II, des consignes de surveillance de l'ouvrage en toutes circonstances et des consignes d'exploitation en période de crue ;

2° Une note décrivant les mesures de sécurité pendant la première mise en eau ;

3° Une étude de dangers si l'ouvrage est de classe A ou B ;

4° Une note précisant les capacités techniques et financières du pétitionnaire ;

5° Sauf lorsqu'une déclaration d'utilité publique est requise, tout document permettant au pétitionnaire de justifier qu'il aura, avant la mise à l'enquête publique, la libre disposition des terrains ne dépendant pas du domaine public sur lesquels les travaux nécessaires à la construction de l'ouvrage doivent être exécutés ;

6° En complément du 6° du II, si l'ouvrage est construit dans le lit mineur d'un cours d'eau, l'indication des ouvrages immédiatement à l'aval et à l'amont et ayant une influence hydraulique ; le profil en long de la section de cours d'eau ainsi que, s'il y a lieu, de la dérivation ; un plan des terrains submergés à la cote de retenue normale ; un plan des ouvrages et installations en rivière détaillés au niveau d'un avant-projet sommaire, comprenant, dès lors que nécessaire, les dispositifs assurant la circulation des poissons.

VI.- Lorsqu'il s'agit d'ouvrages mentionnés à la rubrique 3.2.6.0 du tableau de l'article R. 214-1, la demande comprend en outre, sous réserve des dispositions du II de l'article R. 562-14 et du II de l'article [R. 562-19](#) :

1° En complément des informations prévues au 4° du II, l'estimation de la population de la zone protégée et l'indication du niveau de la protection, au sens de l'article [R. 214-119-1](#), dont bénéficie cette dernière ;

2° La liste, le descriptif et la localisation sur une carte à l'échelle appropriée des ouvrages préexistants qui contribuent à la protection du territoire contre les inondations et les submersions ainsi que, lorsque le pétitionnaire n'est pas le propriétaire de ces ouvrages, les justificatifs démontrant qu'il en a la disposition ou a engagé les démarches à cette fin ;

3° Dans le cas de travaux complémentaires concernant un système d'endiguement existant, au sens de l'article R. 562-13, la liste, le descriptif et la localisation sur une carte à l'échelle appropriée des digues existantes ;

4° Les études d'avant-projet des ouvrages à modifier ou à construire ;

5° L'étude de dangers établie conformément à l'article [R. 214-116](#) ;

6° En complément des informations prévues au 5° du II, des consignes de surveillance des ouvrages en toutes circonstances et des consignes d'exploitation en période de crue.

(...)

VIII.- Lorsqu'il s'agit d'installations utilisant l'énergie hydraulique, la demande comprend en outre :

1° En complément du 3° du II, avec les justifications techniques nécessaires, le débit maximal dérivé, la hauteur de chute brute maximale, la puissance maximale brute calculée à partir du débit maximal de la dérivation et de la hauteur de chute maximale, et le volume stockable ;

2° Une note justifiant les capacités techniques et financières du pétitionnaire et la durée d'autorisation proposée ;

3° Sauf lorsque la déclaration d'utilité publique est requise au titre de l'article [L. 531-6](#) du code de l'énergie, tout document permettant au pétitionnaire de justifier qu'il aura, avant la mise à l'enquête publique, la libre disposition des terrains ne dépendant pas du domaine public sur lesquels les travaux nécessaires à l'aménagement de la force hydraulique doivent être exécutés ;

4° Pour les usines d'une puissance supérieure à 500 kW, les propositions de répartition entre les communes intéressées de la valeur locative de la force motrice de la chute et de ses aménagements ;

5° En complément du 6° du II, l'indication des ouvrages immédiatement à l'aval et à l'amont et ayant une influence hydraulique, le profil en long de la section de cours d'eau ainsi que, s'il y a lieu, de la dérivation ; un plan des terrains submergés à la cote de retenue normale ; un plan des ouvrages et installations en rivière détaillés au niveau d'un avant-projet sommaire, comprenant, dès lors que nécessaire, les dispositifs assurant la circulation des poissons ;

6° Si le projet du pétitionnaire prévoit une ou plusieurs conduites forcées dont les caractéristiques sont fixées par un arrêté du ministre chargé de l'environnement au regard des

risques qu'elles présentent, l'étude de dangers établie pour ces ouvrages conformément à l'article R. 214-116.

IX.-Les études et documents prévus au présent article portent sur l'ensemble des installations, ouvrages, travaux ou activités exploités ou projetés par le demandeur qui, par leur proximité ou leur connexité avec l'installation soumise à autorisation, sont de nature à participer aux incidences sur les eaux ou le milieu aquatique.

NOTA : Conformément à l'article 31 du décret n° 2015-526 du 12 mai 2015, les dispositions du code de l'environnement dans leur rédaction antérieure au 15 mai 2015 modifiées par le présent décret et les textes pris pour leur mise en œuvre restent applicables aux demandes d'autorisation d'ouvrages relevant des rubriques 3.2.5.0 et 3.2.6.0 introduites avant cette date.

Retour au sommaire : [🔗](#)

Article R214-7

Le préfet délivre un avis de réception au demandeur.

S'il estime que la demande est irrégulière ou incomplète, le préfet invite le demandeur à régulariser le dossier.

Le préfet saisit le préfet de région en application du 4° de [l'article 8 du décret n° 2004-490 du 3 juin 2004](#) relatif aux procédures administratives et financières en matière d'archéologie préventive, lorsque la demande d'autorisation se rapporte à des ouvrages, travaux ou activités qui sont subordonnés à une étude d'impact en application des dispositions réglementaires du chapitre II du titre II du livre Ier.

Article R214-8

Modifié par [DÉCRET n°2014-750 du 1er juillet 2014 - art. 5](#)

L'opération pour laquelle l'autorisation est sollicitée est soumise à enquête publique dès que le dossier est complet et régulier.

A cette fin, le dossier est assorti de l'avis de l'autorité administrative compétente en matière d'environnement si cet avis est requis en application de [l'article L. 122-1](#) et s'il est disponible. Le dossier est transmis au préfet de chacun des départements situés dans le périmètre d'enquête.

Lorsque la déclaration d'utilité publique est requise au titre de l'article [L. 531-6](#) du code de l'énergie, l'enquête prévue au présent article vaut enquête préalable à cette déclaration. Le dossier mis à l'enquête contient alors :

-un plan indiquant le périmètre à l'intérieur duquel pourront être appliquées les dispositions prévues à la section 3 du chapitre Ier du titre II du livre V du code de l'énergie ;

-un tableau des indemnités pour droits à l'usage de l'eau non exercés que le pétitionnaire propose en faveur des riverains intéressés au titre de l'article [L. 521-14](#) de ce même code ;

-les propositions de restitutions en nature des droits à l'usage de l'eau déjà exercés et les plans des terrains soumis à des servitudes pour ces restitutions prévues par ce même article L. 521-14 ;

-l'avis du service des domaines.

L'enquête publique est réalisée dans les conditions prévues par les [articles R. 123-1 à R. 123-27](#).

L'arrêté pris en application de [l'article R. 123-9](#) désigne les communes où un dossier et un registre d'enquête doivent être tenus à la disposition du public ; cet arrêté est en outre publié par voie d'affiches dans les communes sur le territoire desquelles l'opération est projetée ainsi que les autres communes où l'opération paraît de nature à faire sentir ses effets de façon notable sur la vie aquatique, notamment des espèces migratrices, ou sur la qualité, le régime, le niveau ou le mode d'écoulement des eaux.

Le conseil municipal de chaque commune où a été déposé un dossier d'enquête est appelé à donner son avis sur la demande d'autorisation dès l'ouverture de l'enquête. Ne peuvent être pris en considération que les avis exprimés, au plus tard, dans les quinze jours suivant la clôture du registre d'enquête.

Par dérogation à [l'article R. 123-19](#), le commissaire enquêteur ou le président de la commission d'enquête envoie le dossier de l'enquête au préfet, avec ses conclusions motivées, dans les quinze jours à compter de la réponse du demandeur ou de l'expiration du délai imparti à ce dernier pour donner cette réponse.

Article R214-9

Modifié par [DÉCRET n°2015-526 du 12 mai 2015 - art. 13](#)

Si l'avis d'ouverture de l'enquête publique prévu, selon le cas, au I de [l'article R. 123-11](#) n'a pas été publié dans le délai de six mois à compter de la date à laquelle le dossier complet de la demande d'autorisation a été déposé, cette demande est réputée rejetée.

NOTA : Conformément à l'article 31 du décret n° 2015-526 du 12 mai 2015, les dispositions du code de l'environnement dans leur rédaction antérieure au 15 mai 2015 modifiées par le présent décret et les textes pris pour leur mise en œuvre restent applicables aux demandes d'autorisation d'ouvrages relevant des rubriques 3.2.5.0 et 3.2.6.0 introduites avant cette date.

Article R214-10

Modifié par [DÉCRET n°2015-526 du 12 mai 2015 - art. 14](#)

Le dossier est également communiqué pour avis :

1° A la commission locale de l'eau, si l'opération pour laquelle l'autorisation est sollicitée est située dans le périmètre d'un schéma d'aménagement et de gestion des eaux approuvé ou a des effets dans un tel périmètre ;

2° A la personne publique gestionnaire du domaine public s'il y a lieu ;

3° Au préfet coordonnateur de bassin lorsque les caractéristiques ou l'importance des effets prévisibles du projet rendent nécessaires une coordination et une planification de la ressource en eau ou de la prévention des inondations au niveau interrégional ;

4° Au préfet maritime si la demande d'autorisation porte sur une opération de dragage donnant lieu à immersion ;

5° Au directeur de l'établissement public du parc national si l'opération pour laquelle l'autorisation est sollicitée est située dans le périmètre d'un parc national ;

6° Au directeur général de chacune des agences régionales de santé concernées.

L'avis est réputé favorable s'il n'intervient pas dans un délai de quarante-cinq jours à compter de la transmission du dossier.

NOTA : Conformément à l'article 31 du décret n° 2015-526 du 12 mai 2015, les dispositions du code de l'environnement dans leur rédaction antérieure au 15 mai 2015 modifiées par le présent décret et les textes pris pour leur mise en œuvre restent applicables aux demandes d'autorisation d'ouvrages relevant des rubriques 3.2.5.0 et 3.2.6.0 introduites avant cette date.

Article R214-11

Modifié par [DÉCRET n°2015-526 du 12 mai 2015 - art. 15](#)

Au vu du dossier de l'enquête et des avis émis, le préfet fait établir un rapport sur la demande d'autorisation et sur les résultats de l'enquête. Ce rapport est présenté au conseil départemental de l'environnement et des risques sanitaires et technologiques avec les propositions concernant soit le refus de la demande, soit les prescriptions envisagées.

Le pétitionnaire a la faculté de se faire entendre par ce conseil ou de désigner à cet effet un mandataire. Il est informé, par le préfet, au moins huit jours à l'avance, de la date et du lieu de la réunion du conseil et reçoit simultanément un exemplaire des propositions mentionnées à l'alinéa précédent.

NOTA : Conformément à l'article 31 du décret n° 2015-526 du 12 mai 2015, les dispositions du code de l'environnement dans leur rédaction antérieure au 15 mai 2015 modifiées par le présent décret et les textes pris pour leur mise en œuvre restent applicables aux demandes d'autorisation d'ouvrages relevant des rubriques 3.2.5.0 et 3.2.6.0 introduites avant cette date.

Article R214-12

Modifié par [Décret n°2011-2018 du 29 décembre 2011 - art. 5](#)

Le projet d'arrêté statuant sur la demande est porté, par le préfet, à la connaissance du pétitionnaire, auquel un délai de quinze jours est accordé pour présenter éventuellement ses observations, par écrit, au préfet, directement ou par mandataire.

Le préfet statue dans les trois mois du jour de réception par la préfecture du rapport et des conclusions du commissaire enquêteur ou de la commission d'enquête transmis par leurs soins ou, le cas échéant, transmis par l'autorité qui a ouvert l'enquête mentionnée au deuxième alinéa de l'article [L. 123-3](#). En cas d'impossibilité de statuer dans ce délai, le préfet, par arrêté motivé, fixe un délai complémentaire, qui ne peut être supérieur à deux mois.

Il est statué par arrêté conjoint des préfets lorsque l'ouvrage, l'installation, les travaux ou l'activité sont réalisés sur plus d'un département.

Retour au sommaire : [🔗](#)

Article R214-13

La réalisation de l'ouvrage, de l'installation ou des travaux ou le démarrage de l'activité, avant l'intervention de l'arrêté préfectoral, entraîne obligatoirement le rejet de la demande d'autorisation en cas d'avis défavorable du conseil départemental de l'environnement et des risques sanitaires et technologiques.

Article R214-14

En cas de rejet de la demande, la décision est prise par arrêté préfectoral motivé.

Article R214-15

Les conditions de réalisation, d'aménagement et d'exploitation des ouvrages ou installations, d'exécution des travaux ou d'exercice de l'activité doivent satisfaire aux prescriptions fixées par l'arrêté d'autorisation et, le cas échéant, par les arrêtés complémentaires.

Ces prescriptions tiennent compte, d'une part, des éléments énumérés à [l'article L. 211-1](#), explicités par les schémas directeurs et les schémas d'aménagement et de gestion des eaux mentionnés aux [articles L. 212-1](#) et [L. 212-3](#) et, le cas échéant, des objectifs de qualité définis par les [articles D. 211-10](#) et [D. 211-11](#), enfin, de l'efficacité des techniques disponibles et de leur économie.

Pour les installations soumises à des règles techniques fixées par un arrêté ministériel pris en application des décrets prévus aux [articles L. 211-2](#) et [L. 211-3](#), l'arrêté d'autorisation peut créer des modalités d'application particulières de ces règles.

Article R214-16

L'arrêté d'autorisation fixe la durée de validité de celle-ci. Le cas échéant, la durée de validité de l'autorisation peut être prolongée à concurrence du délai d'exécution des prescriptions archéologiques édictées par le préfet de région en application du décret n° 2004-490 du 3 juin 2004 relatif aux procédures administratives et financières en matière d'archéologie préventive.

Il fixe également les moyens d'analyse, de mesure et de contrôle de l'ouvrage, de l'installation, des travaux ou de l'activité et de surveillance de leurs effets sur l'eau et le milieu aquatique, ainsi que les conditions dans lesquelles leurs résultats sont portés à la connaissance du préfet.

Il fixe en outre, s'il y a lieu, les moyens d'intervention dont doit disposer, à tout moment, le bénéficiaire de l'autorisation en cas d'incident ou d'accident.

Lorsque l'autorisation se rapporte à des ouvrages, travaux ou activités qui sont subordonnés à une étude d'impact, elle mentionne en outre que, dans le cas où des prescriptions

archéologiques ont été édictées par le préfet de région en application du [décret du 3 juin 2004](#) précité, la réalisation des travaux est subordonnée à l'accomplissement préalable de ces prescriptions.

Retour au sommaire : [🔗](#)

Article R214-17

A la demande du bénéficiaire de l'autorisation ou à sa propre initiative, le préfet peut prendre des arrêtés complémentaires après avis du conseil départemental de l'environnement et des risques sanitaires et technologiques. Ces arrêtés peuvent fixer toutes les prescriptions additionnelles que la protection des éléments mentionnés à l'article [L. 211-1](#) rend nécessaires, ou atténuer celles des prescriptions primitives dont le maintien n'est plus justifié. Ils peuvent prescrire en particulier la fourniture des informations prévues à l'article [R. 214-6](#) ou leur mise à jour.

Le bénéficiaire de l'autorisation peut se faire entendre et présenter ses observations dans les conditions prévues au second alinéa de l'article [R. 214-11](#) et au premier alinéa de l'article [R. 214-12](#).

Le silence gardé sur la demande du bénéficiaire de l'autorisation plus de trois mois à compter de la réception de cette demande vaut décision de rejet.

Article R214-18

Modifié par [DÉCRET n°2014-750 du 1er juillet 2014 - art. 6](#)

Toute modification apportée par le bénéficiaire de l'autorisation à l'ouvrage, à l'installation, à son mode d'utilisation, à la réalisation des travaux ou à l'aménagement en résultant ou à l'exercice de l'activité ou à leur voisinage, et de nature à entraîner un changement notable des éléments du dossier de demande d'autorisation, doit être portée, avant sa réalisation, à la connaissance du préfet avec tous les éléments d'appréciation.

Le préfet fixe, s'il y a lieu, des prescriptions complémentaires, dans les formes prévues à [l'article R. 214-17](#).

Ces dispositions sont applicables aux travaux ou activités présentant un caractère temporaire, périodique et dépourvu d'effet important et durable sur le milieu naturel en application du IV de l'article L. 214-4 ainsi qu'à la mise en œuvre des dispositions de l'article L. 214-3-1.

S'il estime que les modifications sont de nature à entraîner des dangers ou des inconvénients significatifs pour les éléments énumérés à [l'article L. 211-1](#), le préfet invite le bénéficiaire de l'autorisation à déposer une nouvelle demande d'autorisation. Celle-ci est soumise aux mêmes formalités que la demande d'autorisation primitive.

Retour au sommaire : [🔗](#)

Article R214-18-1

Créé par [DÉCRET n°2014-750 du 1er juillet 2014 - art. 7](#)

I.-Le confortement, la remise en eau ou la remise en exploitation d'installations ou d'ouvrages existants fondés en titre ou autorisés avant le 16 octobre 1919 pour une puissance hydroélectrique inférieure à 150 kW sont portés, avant leur réalisation, à la connaissance du préfet avec tous les éléments d'appréciation.

II.-Le préfet, au vu de ces éléments d'appréciation, peut prendre une ou plusieurs des dispositions suivantes :

1° Reconnaître le droit fondé en titre attaché à l'installation ou à l'ouvrage et sa consistance légale ou en reconnaître le caractère autorisé avant 1919 pour une puissance inférieure à 150 kW ;

2° Constater la perte du droit liée à la ruine ou au changement d'affectation de l'ouvrage ou de l'installation ou constater l'absence d'autorisation avant 1919 et fixer, s'il y a lieu, les prescriptions de remise en état du site ;

3° Modifier ou abroger le droit fondé en titre ou l'autorisation en application des dispositions du II ou du II bis de l'article [L. 214-4](#) ;

4° Fixer, s'il y a lieu, des prescriptions complémentaires dans les formes prévues à l'article [R. 214-17](#).

Article R214-19

I. - L'arrêté d'autorisation et, le cas échéant, les arrêtés complémentaires sont publiés au recueil des actes administratifs de la préfecture. Cette publication fait courir le délai de recours contentieux.

Un extrait de l'arrêté d'autorisation, indiquant notamment les motifs qui fondent la décision ainsi que les principales prescriptions auxquelles l'ouvrage, l'installation, les travaux ou l'activité sont soumis et, le cas échéant, les arrêtés complémentaires sont affichés pendant un mois au moins dans les mairies de chacune des communes consultées.

Un dossier sur l'opération autorisée, comprenant l'avis de l'autorité compétente en matière d'environnement lorsqu'il est requis en application de l'article L. 122-1, est mis à la disposition du public à la préfecture ainsi qu'à la mairie de la commune où doit être réalisée l'opération ou sa plus grande partie pendant deux mois à compter de la publication de l'arrêté d'autorisation.

Un avis relatif à l'arrêté d'autorisation est inséré, par les soins du préfet et aux frais de l'exploitant, dans deux journaux locaux ou régionaux diffusés dans le département ou les départements intéressés ; il indique les lieux où le dossier prévu à l'alinéa précédent peut être consulté.

II. - La décision rejetant une demande d'autorisation est publiée au recueil des actes administratifs de la préfecture. Une copie en est adressée à chaque commune consultée et à la

commission locale de l'eau. Un extrait de la décision, indiquant notamment les motifs qui la fondent, est affiché à la mairie pendant un mois au moins.

III. - Les arrêtés d'autorisation, les arrêtés complémentaires et les décisions rejetant une demande d'autorisation sont mis à la disposition du public sur le site internet de la préfecture pendant un an au moins.

Article R214-20

Modifié par [DÉCRET n°2014-750 du 1er juillet 2014 - art. 8](#)

Deux ans au moins avant la date d'expiration d'une autorisation, le bénéficiaire qui souhaite en obtenir le renouvellement adresse au préfet un nouveau dossier de demande tel que prévu à l'article [R. 214-6](#), qui tient compte, notamment, des analyses, des mesures et contrôles effectués, des effets constatés sur le milieu et des incidents survenus ainsi que des modifications envisagées compte tenu de ces informations ou des difficultés rencontrées dans l'application de l'autorisation. Cette demande est accompagnée de l'arrêté d'autorisation et, s'il y a lieu, des arrêtés complémentaires.

Cette demande est soumise aux mêmes formalités que les demandes d'autorisation initiales, à l'exception de l'enquête publique et de celles prévues à l'article [R. 214-9](#). Toutefois, si le maintien des ouvrages, les modifications et l'exploitation envisagées pour l'installation, l'ouvrage ou l'activité remettent en cause la protection des intérêts mentionnés à l'article [L. 211-1](#), la demande mentionnée au premier alinéa est soumise aux mêmes formalités que les demandes d'autorisation initiales.

Article R214-21

Modifié par [DÉCRET n°2014-750 du 1er juillet 2014 - art. 9](#)

Les autorisations de travaux peuvent être prorogées par arrêté complémentaire délivré selon les dispositions de l'article [R. 214-18](#).

Cet article est également applicable lorsque certaines dispositions d'une autorisation font l'objet d'un réexamen périodique, notamment en vertu des prescriptions législatives ou réglementaires.

Article R214-22

Modifié par [DÉCRET n°2014-750 du 1er juillet 2014 - art. 10](#)

S'il ne peut être statué sur la demande avant la date d'expiration de l'autorisation ou la date fixée pour le réexamen de certaines de ses dispositions, les prescriptions applicables antérieurement à cette date continuent à s'appliquer jusqu'à ce que le préfet ait pris sa décision, sans préjudice des dispositions de l'article [R. 214-17](#).

L'arrêté préfectoral, renouvelant une autorisation ou prorogeant la validité de certaines de ses dispositions, est soumis aux modalités de publication prévues à [l'article R. 214-19](#).

Article R214-23

Dans le cas où l'ouvrage, l'installation, l'aménagement, les travaux ou l'activité ont une durée inférieure à un an et n'ont pas d'effets importants et durables sur les eaux ou le milieu

aquatique, le préfet peut, à la demande du pétitionnaire, accorder une autorisation temporaire d'une durée maximale de six mois, renouvelable une fois.

Si cette demande d'autorisation correspond à une activité saisonnière, le pétitionnaire produit, s'il y a lieu, les mesures ou évaluations, prévues par [l'article L. 214-8](#) ou les [articles R. 214-57 à R. 214-60](#), des prélèvements ou déversements opérés les années précédentes au titre des autorisations antérieurement délivrées.

Les dispositions des [articles R. 214-7](#) et [R. 214-10](#) sont applicables, le délai prévu par ce dernier article étant réduit à quinze jours. La demande ne fait pas l'objet d'une enquête publique mais est soumise pour avis au conseil départemental de l'environnement et des risques sanitaires et technologiques.

Le silence gardé plus de six mois à compter de la réception de la demande vaut décision de rejet.

Article R214-24

Modifié par [Décret n°2013-625 du 15 juillet 2013 - art. 1](#)

En concertation avec la profession concernée, le ou les préfets peuvent délimiter, par arrêté, après avis de l'organisme consulaire de la profession, un périmètre où les demandes d'autorisation temporaires correspondant à une activité saisonnière commune à différents membres d'une même profession doivent être déposées avant une date fixée par l'arrêté précité et peuvent être regroupées.

Les périmètres délimités ne peuvent inclure des zones de répartition des eaux et aucune autorisation temporaire de prélèvement en eau correspondant à une activité saisonnière commune ne peut être délivrée dans ces zones.

Toutefois, ces périmètres peuvent comprendre :

1° Jusqu'au 31 décembre 2014, d'une part, les zones de répartition des eaux créées entre le 1er janvier 2009 et le 31 décembre 2012, d'autre part, les zones ou parties de zones de répartition des eaux où un organisme unique de gestion collective au sens de l'article [R. 211-112](#) du présent code a été désigné avant le 31 décembre 2012 ;

2° Jusqu'au 31 décembre 2016, les zones ou parties de zones de répartition des eaux couvertes par un organisme unique de gestion collective désigné depuis le 1er janvier 2013, pendant les deux ans suivant sa désignation ;

3° Jusqu'au 31 décembre 2016, les nouvelles zones de répartition des eaux créées depuis le 1er janvier 2013, pendant les deux années suivant leur délimitation.

La présentation des demandes regroupées se fait par l'intermédiaire d'un mandataire, ou par l'organisme consulaire représentant la profession. Sous réserve des documents permettant d'individualiser et de justifier la demande propre à chaque pétitionnaire, un document commun à l'ensemble des demandes se substitue aux pièces que chaque pétitionnaire aurait dû fournir. Le mandataire ou l'organisme consulaire représente chacun des pétitionnaires pour l'application du dernier alinéa de l'article [R. 214-11](#) et du premier alinéa de l'article [R. 214-12](#).

Le préfet peut statuer sur tout ou partie des demandes par un arrêté unique.

Article R214-25

L'arrêté préfectoral d'autorisation temporaire fixe les prescriptions prévues aux [articles R. 214-15 et R. 214-16](#) et est soumis aux modalités de publicité fixées à [l'article R. 214-19](#).

Article R214-26

Modifié par [DÉCRET n°2014-750 du 1er juillet 2014 - art. 11](#)

Lorsqu'une autorisation est abrogée, il est fait application des dispositions de l'article [L. 214-3-1](#).

Article R214-27

Modifié par [DÉCRET n°2014-750 du 1er juillet 2014 - art. 12](#)

Lorsqu'il y a lieu d'intervenir sur un ouvrage ou une installation après abrogation de l'autorisation ou dans le cadre d'un projet de restauration de cours d'eau ou de continuité écologique, et qu'après consultation du directeur départemental des services fiscaux et, s'il y a lieu, du gestionnaire du domaine public concerné, le bénéficiaire de l'autorisation, le propriétaire de l'ouvrage ou de l'installation, ou les détenteurs de droits réels sur ceux-ci n'ont pu être identifiés ou sont sans domicile connu, un dossier résumant le projet d'intervention, y compris son financement, et, le cas échéant, les alternatives envisagées, à l'échelle de l'ouvrage et du cours d'eau concerné, est déposé en mairie par le préfet ou par le porteur du projet d'intervention.

Un avis indiquant l'existence de ce dossier et le lieu où il peut être consulté est déposé en mairie ainsi que sur les sites internet de la préfecture, de la direction régionale chargée de l'écologie et de la direction régionale chargée de la délégation de bassin, pour permettre au bénéficiaire d'une autorisation concernant l'ouvrage ou l'installation ou aux titulaires de droits sur l'ouvrage ou l'installation, de se faire connaître et de présenter au préfet ou au porteur de projet leurs observations sur ce projet.

A l'expiration d'un délai précisé dans l'avis et qui ne peut être inférieur à quatre mois à compter de la date d'affichage, l'instruction du projet de travaux s'engage même si cet avis est demeuré infructueux.

Article R214-28

Modifié par [DÉCRET n°2014-750 du 1er juillet 2014 - art. 13](#)

Si le titulaire de l'autorisation abrogée n'exécute pas les travaux prescrits par la décision d'abrogation, le préfet peut y faire procéder d'office, dans les conditions prévues à l'article [L. 171-8](#).

Retour au sommaire : [🔗](#)

Partie réglementaire

- Livre II : Milieux physiques
 - Titre Ier : Eau et milieux aquatiques et marins
 - Chapitre IV : Activités, installations et usage
 - Section 8 : Dispositions communes relatives à la sécurité et à la sûreté des ouvrages hydrauliques autorisés, déclarés et concédés

Sous-section 1 : Classement des ouvrages

Article R214-112

Modifié par [DÉCRET n°2015-526 du 12 mai 2015 - art. 17](#)

Les classes des barrages de retenue et des ouvrages assimilés, ci-après désignés "barrage", sont définies dans le tableau ci-dessous :

CLASSE de l'ouvrage	CARACTÉRISTIQUES GÉOMÉTRIQUES
A	H 20 et $H^2 \times V \geq 0,5$ 1 500
B	Ouvrage non classé en A et pour lequel H 10 et $H^2 \times V \geq 0,5$ 200
C	a) Ouvrage non classé en A ou B et pour lequel H 5 et $H^2 \times V \geq 0,5$ 20 b) Ouvrage pour lequel les conditions prévues au a ne sont pas satisfaites mais qui répond aux conditions cumulatives ci-après : i) $H > 2$; ii) $V > 0,05$; iii) Il existe une ou plusieurs habitations à l'aval du barrage, jusqu'à une distance par rapport à celui-ci de 400 mètres.

Au sens du présent article, on entend par :

"H", la hauteur de l'ouvrage exprimée en mètres et définie comme la plus grande hauteur mesurée verticalement entre le sommet de l'ouvrage et le terrain naturel à l'aplomb de ce sommet ;

"V", le volume retenu exprimé en millions de mètres cubes et défini comme le volume qui est retenu par le barrage à la cote de retenue normale. Dans le cas des digues de canaux, le volume considéré est celui du bief entre deux écluses ou deux ouvrages vannés.

Un arrêté du ministre chargé de l'environnement précise en tant que de besoin les modalités selon lesquelles H et V doivent être déterminés en fonction des caractéristiques du barrage et de son environnement, notamment lorsqu'une partie de l'eau est stockée dans une excavation naturelle ou artificielle du terrain naturel.

NOTA : Conformément à l'article 31 du décret n° 2015-526 du 12 mai 2015, les dispositions du code de l'environnement dans leur rédaction antérieure au 15 mai 2015 modifiées par le présent décret et les textes pris pour leur mise en œuvre restent applicables aux demandes d'autorisation d'ouvrages relevant des rubriques 3.2.5.0 et 3.2.6.0 introduites avant cette date.

Retour au sommaire : [☰](#)

Article R214-113

Modifié par [DÉCRET n°2015-526 du 12 mai 2015 - art. 7](#)

I.-La classe d'un système d'endiguement au sens de l'article [R. 562-13](#) ou celle d'un aménagement hydraulique au sens de l'article [R. 562-18](#) est déterminée conformément au tableau ci-dessous :

CLASSE	POPULATION PROTÉGÉE par le système d'endiguement ou par l'aménagement hydraulique
A	Population > 30 000 personnes
B	3 000 personnes population 30 000 personnes
C	30 personnes population 3 000 personnes

La population protégée correspond à la population maximale exprimée en nombre d'habitants qui résident et travaillent dans la zone protégée, en incluant notamment les populations saisonnières.

II.-La classe d'une digue est celle du système d'endiguement dans lequel elle est comprise. N'est toutefois pas classée la digue dont la hauteur, mesurée verticalement entre le sommet de l'ouvrage et le terrain naturel du côté de la zone protégée à l'aplomb de ce sommet, est inférieure à 1,5 mètre, à moins que la commune ou l'établissement public de coopération intercommunale à fiscalité propre compétent pour la prévention des inondations le demande.

NOTA : Conformément à l'article 31 du décret n° 2015-526 du 12 mai 2015, les dispositions du code de l'environnement dans leur rédaction antérieure au 15 mai 2015 modifiées par le présent décret et les textes pris pour leur mise en œuvre restent applicables aux demandes d'autorisation d'ouvrages relevant des rubriques 3.2.5.0 et 3.2.6.0 introduites avant cette date.

Article R214-114

Créé par [Décret n°2007-1735 du 11 décembre 2007 - art. 1](#)

Le préfet peut par décision motivée modifier le classement d'un ouvrage s'il estime que le classement résultant des articles [R. 214-112](#) et [R. 214-113](#) n'est pas de nature à assurer la prévention adéquate des risques qu'il crée pour la sécurité des personnes et des biens.

Retour au sommaire : [🔗](#)

- [Partie réglementaire](#)
 - [Livre II : Milieux physiques](#)
 - [Titre Ier : Eau et milieux aquatiques et marins](#)
 - [Chapitre IV : Activités, installations et usage](#)
 - [Section 8 : Dispositions communes relatives à la sécurité et à la sûreté des ouvrages hydrauliques autorisés, déclarés et concédés](#)

Sous-section 2 : Etude de dangers

Article R214-115

Modifié par [DÉCRET n°2015-526 du 12 mai 2015 - art. 18](#)

Sont soumis à l'étude de dangers mentionnée au 3° du IV de l'article L. 211-3 :

- a) Les barrages de classe A et B ;
- b) Les systèmes d'endiguement au sens de l'article R. 562-13, quelle que soit leur classe ;
- c) Les aménagements hydrauliques au sens de l'article R. 562-18, quelle que soit leur classe ;
- d) Les conduites forcées dont les caractéristiques sont fixées par un arrêté du ministre chargé de l'environnement au regard des risques qu'elles présentent ainsi que celles présentant des caractéristiques similaires et faisant partie d'installations hydrauliques concédées par l'Etat.

NOTA : Conformément à l'article 31 du décret n° 2015-526 du 12 mai 2015, les dispositions du code de l'environnement dans leur rédaction antérieure au 15 mai 2015 modifiées par le présent décret et les textes pris pour leur mise en œuvre restent applicables aux demandes d'autorisation d'ouvrages relevant des rubriques 3.2.5.0 et 3.2.6.0 introduites avant cette date.

Retour au sommaire : [🔗](#)

Article R214-116

Modifié par [DÉCRET n°2015-526 du 12 mai 2015 - art. 18](#)

I.-L'étude de dangers ou son actualisation est réalisée par un organisme agréé conformément aux dispositions des articles [R. 214-129 à R. 214-132](#).

II.-Pour un barrage ou une conduite forcée, l'étude de dangers explicite les risques pris en compte, détaille les mesures aptes à les réduire et précise les risques résiduels une fois mises en œuvre les mesures précitées.

Elle prend notamment en considération les risques liés aux crues, aux séismes, aux glissements de terrain, aux chutes de blocs et aux avalanches ainsi que les conséquences d'une rupture des ouvrages. Elle prend également en compte des événements de gravité moindre mais de probabilité plus importante tels les accidents et incidents liés à l'exploitation de l'aménagement.

L'étude de dangers comprend un diagnostic exhaustif de l'état des ouvrages, réalisé conformément à une procédure adaptée à la situation des ouvrages et de la retenue dont la description est transmise au préfet au moins six mois avant la réalisation de ce diagnostic. L'étude évalue les conséquences des dégradations constatées sur la sécurité. Elle comprend également un résumé non technique présentant la probabilité, la cinétique et les zones d'effets des accidents potentiels ainsi qu'une cartographie des zones de risques significatifs.

Pour la construction ou la reconstruction d'un barrage de classe A, l'étude de dangers démontre l'absence de risques pour la sécurité publique en cas de survenue d'une crue dont la probabilité d'occurrence annuelle est de 1/3 000 au cours de l'une quelconque des phases du chantier.

Un arrêté des ministres chargés de l'énergie, de l'environnement et de la sécurité civile définit le plan de l'étude de dangers des barrages ainsi que celui des conduites forcées et en précise le contenu.

III.-Pour un système d'endiguement ou un aménagement hydraulique, l'étude de dangers porte sur la totalité des ouvrages qui le composent.

L'étude de dangers présente la zone protégée sous une forme cartographique appropriée. Elle définit les crues des cours d'eau, les submersions marines et tout autre événement naturel dangereux contre lesquels le système ou l'aménagement apporte une protection.

Pour un système d'endiguement, elle comprend un diagnostic approfondi de l'état des ouvrages et prend en compte le comportement des éléments naturels situés entre des tronçons de digues ou à l'extrémité d'une digue ou d'un ouvrage composant le système.

Elle justifie que les ouvrages sont adaptés à la protection annoncée et qu'il en va de même de leur entretien et de leur surveillance.

Elle indique les dangers encourus par les personnes en cas de crues ou submersions dépassant le niveau de protection assuré ainsi que les moyens du gestionnaire pour anticiper ces événements et, lorsque ceux-ci surviennent, alerter les autorités compétentes pour intervenir et les informer pour contribuer à l'efficacité de leur intervention.

Son résumé non technique décrit succinctement les événements contre lesquels le système apporte une protection, précise le cas échéant les limites de cette protection et présente la cartographie de la zone protégée.

Un arrêté des ministres chargés de l'environnement et de la sécurité civile définit le plan de l'étude de dangers d'un système d'endiguement ainsi que celui d'un aménagement hydraulique et en précise le contenu, en pouvant dans le cas de l'aménagement hydraulique prévoir des adaptations lorsque des informations ont déjà été transmises au préfet en application de dispositions relatives à la sécurité et à la sûreté des barrages.

NOTA : Conformément à l'article 31 du décret n° 2015-526 du 12 mai 2015, les dispositions du code de l'environnement dans leur rédaction antérieure au 15 mai 2015 modifiées par le présent décret et les textes pris pour leur mise en œuvre restent applicables aux demandes d'autorisation d'ouvrages relevant des rubriques 3.2.5.0 et 3.2.6.0 introduites avant cette date.

Retour au sommaire : [🔗](#)

Article R214-117

Modifié par [DÉCRET n°2015-526 du 12 mai 2015 - art. 18](#)

I.-Le propriétaire ou l'exploitant, le concessionnaire pour un ouvrage concédé, le gestionnaire d'un système d'endiguement ou d'un aménagement hydraulique transmet au préfet l'étude de dangers ou son actualisation après en avoir adopté les conclusions et en précisant le cas échéant les mesures qu'il s'engage à mettre en œuvre.

Lorsque les conduites forcées mentionnées au d du I de l'article [R. 214-115](#) qui existaient ou étaient en cours de réalisation à la date de publication du [décret n° 2015-526 du 12 mai 2015](#) relatif aux règles applicables aux ouvrages construits ou aménagés en vue de prévenir les inondations et aux règles de sûreté des ouvrages hydrauliques n'ont pas fait l'objet d'une étude de dangers, le propriétaire ou l'exploitant ou le concessionnaire transmet au préfet du département dans lequel la conduite est située l'étude de danger au plus tard le 31 décembre 2023.

II.-A compter de la date de réception par le préfet de la première étude de dangers de l'ouvrage concerné, l'étude de dangers est actualisée et transmise au préfet tous les dix ans pour les barrages, systèmes d'endiguement et aménagements hydrauliques qui relèvent de la classe A, tous les quinze ans pour ceux qui relèvent de la classe B et tous les vingt ans pour ceux qui relèvent de la classe C.

III.-A tout moment, le préfet peut, par une décision motivée, faire connaître la nécessité d'études complémentaires ou nouvelles, notamment lorsque des circonstances nouvelles remettent en cause de façon notable les hypothèses ayant prévalu lors de l'établissement de l'étude de dangers. Il indique le délai dans lequel ces éléments devront être fournis.

NOTA : Conformément à l'article 31 du décret n° 2015-526 du 12 mai 2015, les dispositions du code de l'environnement dans leur rédaction antérieure au 15 mai 2015 modifiées par le présent décret et les textes pris pour leur mise en œuvre restent applicables aux demandes d'autorisation d'ouvrages relevant des rubriques 3.2.5.0 et 3.2.6.0 introduites avant cette date.

Retour au sommaire : [🔗](#)

- [Partie réglementaire](#)
 - [Livre II : Milieux physiques](#)
 - [Titre Ier : Eau et milieux aquatiques et marins](#)
 - [Chapitre IV : Activités, installations et usage](#)

Section 9 : Dispositions relatives à la sécurité et à la sûreté des ouvrages hydrauliques autorisés ou déclarés

Article R214-118

Créé par [Décret n°2007-1735 du 11 décembre 2007 - art. 1](#)

Les dispositions de la présente section s'appliquent aux ouvrages hydrauliques soumis aux articles [L. 214-1](#) et L. 214-2 ou autorisés en application de la loi du 16 octobre 1919 modifiée relative à l'utilisation de l'énergie hydraulique, lorsqu'ils appartiennent à l'une des classes mentionnées aux articles [R. 214-112](#) et [R. 214-113](#).

Sous-section 1 : Règles relatives à la conception des ouvrages, à l'exécution des travaux et à la première mise en eau

Article R214-119

Modifié par [DÉCRET n°2015-526 du 12 mai 2015 - art. 19](#)

I.-Les barrages et les digues sont conçus par un organisme agréé conformément aux dispositions des articles [R. 214-129](#) à [R. 214-132](#). Il en va de même des travaux dont ils font l'objet, en dehors des travaux d'entretien et de réparation courante.

II.-Lorsque l'intervention de cet organisme porte sur la construction ou la réalisation de travaux d'un barrage de classe A, les documents qu'il a établis, dont la liste et le contenu sont précisés par un arrêté du ministre chargé de l'environnement, sont transmis au préfet.

L'arrêté, prévu à l'article [R. 214-12](#), par lequel le préfet autorise l'ouvrage et celui, prévu à l'article [R. 214-17](#), par lequel il complète cette autorisation peuvent fixer le délai dans lequel les transmissions ultérieures sont effectuées et dispenser de transmettre tout ou partie des documents lorsque la simplicité du projet le permet.

III.-Les arrêtés mentionnés au second alinéa du II peuvent également imposer la transmission des documents prévus au premier alinéa s'agissant d'un barrage qui ne relève pas de la classe A lorsque des risques particuliers le justifient.

NOTA : Conformément à l'article 31 du décret n° 2015-526 du 12 mai 2015, les dispositions du code de l'environnement dans leur rédaction antérieure au 15 mai 2015 modifiées par le présent décret et les textes pris pour leur mise en œuvre restent applicables aux demandes d'autorisation d'ouvrages relevant des rubriques 3.2.5.0 et 3.2.6.0 introduites avant cette date.

Retour au sommaire : [☞](#)

Article R214-119-1

Créé par [DÉCRET n°2015-526 du 12 mai 2015 - art. 8](#)

Le niveau de protection d'une zone exposée au risque d'inondation ou de submersion marine assuré par un système d'endiguement au sens de l'article [R. 562-13](#) ou par un aménagement hydraulique au sens de l'article R. 562-18 est déterminé par la hauteur maximale que peut atteindre l'eau sans que cette zone soit inondée en raison du débordement, du contournement ou de la rupture des ouvrages de protection quand l'inondation provient directement du cours d'eau ou de la mer. Lorsque la taille et les caractéristiques de la zone exposée le justifient, plusieurs niveaux de protection peuvent être déterminés, chacun étant associé à une partie délimitée de la zone protégée.

Le niveau de protection d'un système d'endiguement ou d'un aménagement hydraulique est apprécié au regard soit d'un débit du cours d'eau en crue considéré ou d'une cote de niveau atteinte par celui-ci, soit d'un niveau marin pour le risque de submersion marine.

La probabilité d'occurrence dans l'année de la crue ou de la tempête correspondant au niveau de protection assuré est justifiée dans l'étude de dangers prévue par l'article [R. 214-116](#).

Article R214-119-2

Créé par [DÉCRET n°2015-526 du 12 mai 2015 - art. 8](#)

Les digues comprises dans un système d'endiguement et les ouvrages appartenant à un aménagement hydraulique sont conçus, entretenus et surveillés de façon à garantir l'efficacité de la protection procurée par ce système ou cet aménagement à la zone considérée contre les inondations provoquées par les crues des cours d'eau et les submersions marines provoquées par les tempêtes.

Article R214-119-3

Créé par [DÉCRET n°2015-526 du 12 mai 2015 - art. 8](#)

Lorsqu'une demande d'autorisation au titre des articles [L. 214-3](#) et [R. 214-1](#) d'un système d'endiguement est déposée postérieurement au 1er janvier 2020 pour une zone qui ne bénéficiait avant cette date d'aucune protection contre les inondations et submersions, la sécurité des personnes contre des venues d'eau provenant directement du cours d'eau ou de la mer y est assurée lorsque la probabilité d'occurrence annuelle d'une telle crue ou submersion est inférieure à 1/200 si le système d'endiguement relève de la classe A, à 1/100 s'il relève de la classe B ou à 1/50 s'il relève de la classe C.

La justification de la capacité du système d'endiguement à satisfaire à cette exigence est apportée par l'étude de danger.

Retour au sommaire : [🔗](#)

Article R214-120

Modifié par [DÉCRET n°2015-526 du 12 mai 2015 - art. 20](#)

Pour la construction ou les travaux autres que d'entretien et de réparation courante d'un barrage ou d'une digue, le maître d'ouvrage, s'il ne se constitue pas lui-même en maître d'œuvre unique, doit en désigner un. Dans tous les cas, le maître d'œuvre est agréé conformément aux dispositions des articles [R. 214-129 à R. 214-132](#). Les obligations du maître d'œuvre comprennent notamment :

- 1° La vérification de la cohérence générale de la conception du projet, de son dimensionnement général et de son adaptation aux caractéristiques physiques du site ;
- 2° La vérification de la conformité du projet d'exécution aux règles de l'art ;
- 3° La direction des travaux ;
- 4° La surveillance des travaux et de leur conformité au projet d'exécution ;
- 5° Les essais et la réception des matériaux, des parties constitutives de l'ouvrage et de l'ouvrage lui-même ;
- 6° La tenue d'un carnet de chantier relatant les incidents survenus en cours de chantier ;
- 7° Pour un barrage, le suivi de la première mise en eau.

NOTA : Conformément à l'article 31 du décret n° 2015-526 du 12 mai 2015, les dispositions du code de l'environnement dans leur rédaction antérieure au 15 mai 2015 modifiées par le présent décret et les textes pris pour leur mise en œuvre restent applicables aux demandes d'autorisation d'ouvrages relevant des rubriques 3.2.5.0 et 3.2.6.0 introduites avant cette date.

Retour au sommaire : [🔗](#)

Article R214-120-1

Créé par [DÉCRET n°2015-526 du 12 mai 2015 - art. 21](#)

Les travaux de construction ou de reconstruction d'un barrage de classe A, hors travaux préliminaires, ne peuvent débuter qu'après l'intervention de l'avis du comité technique permanent des barrages et des ouvrages hydrauliques portant notamment sur la limitation des risques que pourrait faire courir l'ouvrage à la sécurité publique, y compris pendant la période du chantier, rendu au vu des documents mentionnés au II de l'article [R. 214-119](#).

Retour au sommaire : [🔗](#)

Article R214-121

Modifié par [DÉCRET n°2015-526 du 12 mai 2015 - art. 22](#)

I. - La première mise en eau d'un barrage doit être conduite selon une procédure comportant au moins les consignes à suivre en cas d'anomalie grave, notamment les manoeuvres d'urgence des organes d'évacuation, et précisant les autorités publiques à avertir sans délai.

Pendant tout le déroulement de la première mise en eau, le propriétaire ou l'exploitant assure une surveillance permanente de l'ouvrage et de ses abords immédiats, afin notamment de détecter et corriger toute anomalie éventuelle, par des moyens techniques adaptés et par un personnel compétent et muni de pouvoirs suffisants de décision.

Le propriétaire ou l'exploitant remet au préfet, dans les six mois suivant l'achèvement de cette phase, un rapport décrivant les dispositions techniques des ouvrages tels qu'ils ont été exécutés, l'exposé des faits essentiels survenus pendant la construction, une analyse détaillée du comportement de l'ouvrage au cours de l'opération de mise en eau et une comparaison du comportement observé avec le comportement prévu.

II. - La première mise en eau d'un barrage de classe A ou B ou celle intervenant après des travaux ayant fait l'objet d'une nouvelle autorisation de ce barrage ne peut être effectuée qu'avec l'accord du préfet, qui se prononce au vu d'un dossier sur les ouvrages hydrauliques exécutés visé par le maître d'œuvre qui lui est transmis par le permissionnaire dans les six mois qui suivent l'achèvement des travaux.

Le préfet notifie sa décision dans un délai de deux mois à compter de la réception de ce dossier.

III. - La première mise en eau peut être subordonnée à la condition que le permissionnaire se conforme à des prescriptions complémentaires à l'autorisation initiale.

IV. - Le rejet de la demande est motivé et assorti, s'il y a lieu :

- d'une mise en demeure de respecter les conditions fixées par l'autorisation administrative ou en résultant ;

- de l'indication qu'il pourrait être mis fin à l'autorisation dont bénéficie l'ouvrage en raison des risques qu'il présente pour la sécurité publique et de la possibilité pour le permissionnaire de présenter des observations.

V. - Lorsque le barrage est conçu pour que la retenue ne soit qu'exceptionnellement remplie, le préfet peut prescrire un test de première mise en eau dans les conditions prévues par le I.

NOTA : Conformément à l'article 31 du décret n° 2015-526 du 12 mai 2015, les dispositions du code de l'environnement dans leur rédaction antérieure au 15 mai 2015 modifiées par le présent décret et les textes pris pour leur mise en œuvre restent applicables aux demandes d'autorisation d'ouvrages relevant des rubriques 3.2.5.0 et 3.2.6.0 introduites avant cette date.

Retour au sommaire : [🔗](#)

- [Partie réglementaire](#)
 - [Livre II : Milieux physiques](#)
 - [Titre Ier : Eau et milieux aquatiques et marins](#)
 - [Chapitre IV : Activités, installations et usage](#)
 - [Section 9 : Dispositions relatives à la sécurité et à la sûreté des ouvrages hydrauliques autorisés ou déclarés](#)

Sous-section 2 : Règles relatives à l'exploitation et à la surveillance des ouvrages

Article R214-122

Modifié par [DÉCRET n°2015-526 du 12 mai 2015 - art. 23](#)

I.-Le propriétaire ou l'exploitant de tout barrage ou le gestionnaire de toute digue comprise dans un système d'endiguement établi ou fait établir :

1° Un dossier technique regroupant tous les documents relatifs à l'ouvrage, permettant d'avoir une connaissance la plus complète possible de sa configuration exacte, de sa fondation, de ses ouvrages annexes, de son environnement hydrologique, géomorphologique et géologique ainsi que de son exploitation depuis sa mise en service ;

2° Un document décrivant l'organisation mise en place pour assurer l'exploitation de l'ouvrage, son entretien et sa surveillance en toutes circonstances, notamment les vérifications et visites techniques approfondies, le dispositif d'auscultation, les moyens d'information et d'alerte de la survenance de crues et de tempêtes conformes aux prescriptions fixées par l'arrêté préfectoral autorisant l'ouvrage et, le cas échéant, les arrêtés complémentaires ;

3° Un registre sur lequel sont inscrits les principaux renseignements relatifs aux travaux, à l'exploitation, à la surveillance, à l'entretien de l'ouvrage et de son dispositif d'auscultation, aux conditions météorologiques et hydrologiques exceptionnelles et à l'environnement de l'ouvrage ;

4° Un rapport de surveillance périodique comprenant la synthèse des renseignements figurant dans le registre prévu au 3° et celle des constatations effectuées lors des vérifications et visites techniques approfondies ;

5° Si l'ouvrage est un barrage doté d'un dispositif d'auscultation, le rapport correspondant établi périodiquement par un organisme agréé conformément aux dispositions des articles [R. 214-129 à R. 214-132](#).

Le contenu de ces éléments est précisé par l'arrêté du ministre chargé de l'environnement prévu par l'article [R. 214-128](#).

II.-Le propriétaire ou l'exploitant ou le gestionnaire tient à jour les dossier, document et registre prévus par les 1°, 2° et 3° du I et les conserve de façon à ce qu'ils soient accessibles et utilisables en toutes circonstances et tenus à la disposition du service de l'Etat chargé du contrôle.

NOTA : Conformément à l'article 31 du décret n° 2015-526 du 12 mai 2015, les dispositions du code de l'environnement dans leur rédaction antérieure au 15 mai 2015 modifiées par le présent décret et les textes pris

pour leur mise en œuvre restent applicables aux demandes d'autorisation d'ouvrages relevant des rubriques 3.2.5.0 et 3.2.6.0 introduites avant cette date.

Retour au sommaire : [🔗](#)

Article R214-123

Modifié par [DÉCRET n°2015-526 du 12 mai 2015 - art. 24](#)

Le propriétaire ou l'exploitant de tout barrage ou le gestionnaire des digues organisées en système d'endiguement surveille et entretient ce ou ces ouvrages et ses dépendances.

Il procède notamment à des vérifications du bon fonctionnement des organes de sécurité et à des visites techniques approfondies de l'ouvrage qui sont effectuées au moins une fois dans l'intervalle de deux rapports de surveillance prévu par le tableau de l'article [R. 214-126](#).

La consistance de ces vérifications et visites est précisée par l'arrêté prévu par l'article [R. 214-128](#).

NOTA : Conformément à l'article 31 du décret n° 2015-526 du 12 mai 2015, les dispositions du code de l'environnement dans leur rédaction antérieure au 15 mai 2015 modifiées par le présent décret et les textes pris pour leur mise en œuvre restent applicables aux demandes d'autorisation d'ouvrages relevant des rubriques 3.2.5.0 et 3.2.6.0 introduites avant cette date.

Article R214-124

Modifié par [DÉCRET n°2015-526 du 12 mai 2015 - art. 25](#)

Tout barrage est doté d'un dispositif d'auscultation permettant d'en assurer une surveillance efficace. Toutefois, un ouvrage peut ne pas être doté de ce dispositif, sur autorisation du préfet, lorsqu'il est démontré que la surveillance de l'ouvrage peut être assurée de façon efficace en l'absence dudit dispositif. L'autorisation prescrit les mesures de surveillance alternatives.

NOTA : Conformément à l'article 31 du décret n° 2015-526 du 12 mai 2015, les dispositions du code de l'environnement dans leur rédaction antérieure au 15 mai 2015 modifiées par le présent décret et les textes pris pour leur mise en œuvre restent applicables aux demandes d'autorisation d'ouvrages relevant des rubriques 3.2.5.0 et 3.2.6.0 introduites avant cette date.

Retour au sommaire : [🔗](#)

Article R214-125

Modifié par [DÉCRET n°2015-526 du 12 mai 2015 - art. 26](#)

Tout événement ou évolution concernant un barrage ou une digue ou leur exploitation et mettant en cause ou susceptible de mettre en cause, y compris dans des circonstances différentes de celles de leur occurrence, la sécurité des personnes ou des biens est déclaré, dans les meilleurs délais, par le propriétaire ou l'exploitant au préfet.

Un arrêté des ministres chargés de l'environnement, de l'énergie et de la sécurité civile définit l'échelle de gravité des événements ou évolutions mentionnés au premier alinéa. Toute déclaration effectuée en application des dispositions de cet alinéa est accompagnée d'une proposition de classification selon le niveau de gravité. En fonction du niveau de la gravité

qu'il constate, le préfet peut demander au propriétaire ou à l'exploitant un rapport sur l'événement constaté.

En outre, une visite technique approfondie est effectuée à l'issue de tout événement ou évolution déclaré en application du premier alinéa et susceptible de provoquer un endommagement de l'ouvrage.

NOTA : Conformément à l'article 31 du décret n° 2015-526 du 12 mai 2015, les dispositions du code de l'environnement dans leur rédaction antérieure au 15 mai 2015 modifiées par le présent décret et les textes pris pour leur mise en œuvre restent applicables aux demandes d'autorisation d'ouvrages relevant des rubriques 3.2.5.0 et 3.2.6.0 introduites avant cette date.

Retour au sommaire : [🔗](#)

Article R214-126

Modifié par [DÉCRET n°2015-526 du 12 mai 2015 - art. 27](#)

Le rapport de surveillance et le rapport d'auscultation prévus par l'article [R. 214-122](#) sont établis selon la périodicité fixée par le tableau suivant :

	BARRAGE			DIGUE		
	Classe A	Classe B	Classe C	Classe A	Classe B	Classe C
Rapport de surveillance	Une fois par an	Une fois tous les 3 ans	Une fois tous les 5 ans	Une fois tous les 3 ans	Une fois tous les 5 ans	Une fois tous les 6 ans
Rapport d'auscultation	Une fois tous les 2 ans	Une fois tous les 5 ans	Une fois tous les 5 ans	Sans objet		

Ces rapports sont transmis au préfet du département dans lequel est situé l'ouvrage dans le mois suivant leur réalisation.

NOTA : Conformément à l'article 31 du décret n° 2015-526 du 12 mai 2015, les dispositions du code de l'environnement dans leur rédaction antérieure au 15 mai 2015 modifiées par le présent décret et les textes pris pour leur mise en œuvre restent applicables aux demandes d'autorisation d'ouvrages relevant des rubriques 3.2.5.0 et 3.2.6.0 introduites avant cette date.

Retour au sommaire : [🔗](#)

- [Partie réglementaire](#)
 - [Livre II : Milieux physiques](#)
 - [Titre Ier : Eau et milieux aquatiques et marins](#)
 - [Chapitre IV : Activités, installations et usage](#)
 - [Section 9 : Dispositions relatives à la sécurité et à la sûreté des ouvrages hydrauliques autorisés ou déclarés](#)

Sous-section 3 : Dispositions diverses

Article R214-127

Modifié par [DÉCRET n°2015-526 du 12 mai 2015 - art. 28](#)

Si un barrage ou une digue ne paraît pas remplir des conditions de sûreté suffisantes, le préfet peut prescrire au propriétaire ou à l'exploitant de faire procéder, à ses frais, dans un délai déterminé, et par un organisme agréé conformément aux dispositions des articles [R. 214-129](#) à [R. 214-132](#), à un diagnostic sur les garanties de sûreté de l'ouvrage où sont proposées, le cas échéant, les dispositions pour remédier aux insuffisances de l'ouvrage, de son entretien ou de sa surveillance au regard des impératifs de la sécurité des personnes et des biens. Le propriétaire ou l'exploitant adresse, dans le délai fixé, ce diagnostic au préfet en indiquant les dispositions qu'il propose de retenir. Le préfet arrête les prescriptions qu'il retient

NOTA : Conformément à l'article 31 du décret n° 2015-526 du 12 mai 2015, les dispositions du code de l'environnement dans leur rédaction antérieure au 15 mai 2015 modifiées par le présent décret et les textes pris pour leur mise en œuvre restent applicables aux demandes d'autorisation d'ouvrages relevant des rubriques 3.2.5.0 et 3.2.6.0 introduites avant cette date.

Article R214-128

Modifié par [DÉCRET n°2015-526 du 12 mai 2015 - art. 28](#)

Un arrêté du ministre chargé de l'environnement fixe en tant que de besoin les prescriptions techniques relatives à la sécurité et à la sûreté en matière de conception, de construction, d'exploitation et de surveillance des ouvrages hydrauliques. Cet arrêté peut modifier la périodicité des obligations mentionnées aux articles [R. 214-117](#) et [R. 214-126](#).

NOTA : Conformément à l'article 31 du décret n° 2015-526 du 12 mai 2015, les dispositions du code de l'environnement dans leur rédaction antérieure au 15 mai 2015 modifiées par le présent décret et les textes pris pour leur mise en œuvre restent applicables aux demandes d'autorisation d'ouvrages relevant des rubriques 3.2.5.0 et 3.2.6.0 introduites avant cette date.

Retour au sommaire : [🔗](#)

- [Partie réglementaire](#)
 - [Livre II : Milieux physiques](#)
 - [Titre Ier : Eau et milieux aquatiques et marins](#)
 - [Chapitre IV : Activités, installations et usage](#)

Section 10 : Organismes agréés

Article R214-129

Modifié par [DÉCRET n°2015-526 du 12 mai 2015 - art. 28](#)

Les organismes visés au 1° du IV de l'article L. 211-3 du code de l'environnement sont agréés pour une durée maximale de cinq ans par un arrêté des ministres chargés de l'énergie et de l'environnement publié au Journal officiel. La liste complète des agréments délivrés et, le cas échéant, retirés est publiée au Journal officiel au moins une fois par an.

NOTA : Conformément à l'article 31 du décret n° 2015-526 du 12 mai 2015, les dispositions du code de l'environnement dans leur rédaction antérieure au 15 mai 2015 modifiées par le présent décret et les textes pris pour leur mise en œuvre restent applicables aux demandes d'autorisation d'ouvrages relevant des rubriques 3.2.5.0 et 3.2.6.0 introduites avant cette date.

Article R214-130

Modifié par [DÉCRET n°2015-526 du 12 mai 2015 - art. 28](#)

L'agrément est délivré en prenant en considération les compétences du demandeur ainsi que l'organisation par laquelle il assure le maintien de celles-ci, son expérience, les conditions dans lesquelles il fait appel au concours de spécialistes lorsqu'il estime sa compétence ou ses moyens propres insuffisants, son degré d'indépendance, qui peut n'être que fonctionnelle, par rapport aux maîtres d'ouvrage ou aux propriétaires ou exploitants des ouvrages hydrauliques et ses capacités financières. Un arrêté conjoint des ministres chargés de l'énergie et de l'environnement précise les critères et catégories d'agrément et l'organisation administrative de leur délivrance.

NOTA : Conformément à l'article 31 du décret n° 2015-526 du 12 mai 2015, les dispositions du code de l'environnement dans leur rédaction antérieure au 15 mai 2015 modifiées par le présent décret et les textes pris pour leur mise en œuvre restent applicables aux demandes d'autorisation d'ouvrages relevant des rubriques 3.2.5.0 et 3.2.6.0 introduites avant cette date.

Article R214-131

Modifié par [DÉCRET n°2015-526 du 12 mai 2015 - art. 28](#)

L'organisme agréé informe l'autorité administrative de toute modification des éléments au vu desquels l'agrément a été délivré.

NOTA : Conformément à l'article 31 du décret n° 2015-526 du 12 mai 2015, les dispositions du code de l'environnement dans leur rédaction antérieure au 15 mai 2015 modifiées par le présent décret et les textes pris pour leur mise en œuvre restent applicables aux demandes d'autorisation d'ouvrages relevant des rubriques 3.2.5.0 et 3.2.6.0 introduites avant cette date.

Article R214-132

Modifié par [DÉCRET n°2015-526 du 12 mai 2015 - art. 28](#)

L'agrément peut être retiré par arrêté conjoint des ministres chargés de l'énergie et de l'environnement si l'organisme ne respecte pas les obligations qui découlent de son agrément ou cesse de remplir l'une des conditions qui ont conduit à la délivrance de l'agrément, après que le représentant de l'organisme a été invité à présenter ses observations. En cas d'urgence, le ministre chargé de l'énergie ou le ministre chargé de l'environnement peut suspendre l'agrément pour une durée maximale de trois mois avant l'expiration de laquelle, après avoir entendu l'intéressé, il est statué par arrêté conjoint des ministres chargés de l'énergie et de l'environnement sur son retrait définitif.

NOTA : Conformément à l'article 31 du décret n° 2015-526 du 12 mai 2015, les dispositions du code de l'environnement dans leur rédaction antérieure au 15 mai 2015 modifiées par le présent décret et les textes pris pour leur mise en œuvre restent applicables aux demandes d'autorisation d'ouvrages relevant des rubriques 3.2.5.0 et 3.2.6.0 introduites avant cette date.

Retour au sommaire : [☰](#)

Partie réglementaire

- Livre V : Prévention des pollutions, des risques et des nuisances
 - Titre V : Dispositions particulières à certains ouvrages ou certaines installations
-

Chapitre IV : Sécurité des réseaux souterrains, aériens ou subaquatiques de transport ou de distribution

Article R554-1

Modifié par [Décret n°2012-970 du 20 août 2012 - art. 1](#)

Pour l'application du présent chapitre, on entend par :

-ouvrage : tout ou partie de canalisation, ligne, installation appartenant à une des catégories mentionnées au I ou au II de l'article [R. 554-2](#) ainsi que leurs branchements et équipements ou accessoires nécessaires à leur fonctionnement ;

-ouvrage en service : ouvrage dont l'exploitation n'est pas définitivement arrêtée ;

-responsable d'un projet : personne physique ou morale, de droit public ou de droit privé, pour le compte de laquelle les travaux sont exécutés, ou son représentant ayant reçu délégation ;

-exécutant des travaux : personne physique ou morale assurant l'exécution des travaux ;

-déclarant : personne physique ou morale effectuant la déclaration de projet de travaux ou la déclaration d'intention de commencement de travaux prévues respectivement aux articles R. 554-21 et [R. 554-25](#) ;

-emprise des travaux : extension maximale de la zone des travaux prévue par le responsable du projet ou par l'exécutant des travaux, y compris les zones de préparation du chantier, d'entreposage et de circulation d'engins ;

-zone d'implantation d'un ouvrage : la zone contenant l'ensemble des points du territoire situés à moins de 50 mètres du fuseau de l'ouvrage. Pour les ouvrages linéaires, il est retenu une zone de largeur constante contenant l'ensemble des points situés à moins de 50 mètres du fuseau de l'ouvrage. Un arrêté du ministre chargé de la sécurité des réseaux de transport et de distribution peut fixer des dimensions différentes pour certaines catégories de réseaux en raison de leur sensibilité particulière aux actes de malveillance ou de terrorisme, de l'importance de leur extension dans les zones urbanisées, ou de la rapidité de leur développement ;

-fuseau d'un ouvrage ou d'un tronçon d'ouvrage : volume contenant l'ouvrage ou le tronçon d'ouvrage déterminé à partir de sa localisation théorique, de ses dimensions, de son tracé, compte tenu de l'incertitude de sa localisation, et, pour un ouvrage aérien, de sa mobilité selon l'environnement dans lequel il est situé.

-travaux sans impact sur les réseaux souterrains : travaux entrant dans l'une des catégories suivantes :

a) Travaux ne comportant ni fouille, ni enfoncement, ni forage du sol et ne faisant subir au sol ni compactage, ni surcharge, ni vibrations susceptibles d'affecter les réseaux souterrains ;

b) Travaux en sous-sol consistant uniquement à ajouter, enlever ou modifier des éléments à l'intérieur de tubes, fourreaux, galeries techniques, existants et souterrains, à condition que ces travaux ne soient en aucun cas susceptibles d'affecter l'intégrité externe ou le tracé de ces infrastructures ;

c) Pose dans le sol à plus de 1 mètre de tout affleurant de clous, chevilles, vis de fixation de longueur inférieure à 10 cm et de diamètre inférieur à 2 cm ;

d) Remplacement à plus de 1 mètre de tout affleurant de poteaux à l'identique, sans creusement supérieur à celui de la fouille initiale en profondeur et en largeur, et à condition que le creusement ne dépasse pas 40 cm de profondeur ;

-travaux suffisamment éloignés d'un réseau aérien : travaux dont l'emprise :

a) Ne s'approche pas à moins de 5 mètres du fuseau du réseau, en projection horizontale, si les travaux ne sont pas soumis à permis de construire ;

b) Est située intégralement à l'extérieur de la zone d'implantation du réseau, si les travaux sont soumis à permis de construire.

Retour au sommaire : [🔗](#)

Article R554-2

Modifié par [DÉCRET n°2015-526 du 12 mai 2015 - art. 9](#)

Le présent chapitre s'applique aux travaux effectués, sur le domaine public ou sur des propriétés privées, à proximité des ouvrages souterrains, aériens ou subaquatiques, y compris les ouvrages militaires relevant du ministre de la défense, entrant dans les catégories suivantes:

I. - Catégories d'ouvrages sensibles pour la sécurité

- canalisations de transport et canalisations minières contenant des hydrocarbures liquides ou liquéfiés ;

- canalisations de transport et canalisations minières contenant des produits chimiques liquides ou gazeux ;

- canalisations de transport, de distribution et canalisations minières contenant des gaz combustibles ;

- canalisations de transport et de distribution de vapeur d'eau, d'eau surchauffée, d'eau chaude, d'eau glacée et de tout fluide caloporteur ou frigorigène, et tuyauteries rattachées en raison de leur connexité à des installations classées pour la protection de l'environnement en application de l'article [R. 512-32](#) ;

- lignes électriques et réseaux d'éclairage public mentionnés à [l'article R. 4534-107](#) du code du travail, à l'exception des lignes électriques aériennes à basse tension et à conducteurs isolés ;

- installations destinées à la circulation de véhicules de transport public ferroviaire ou guidé ;

- canalisations de transport de déchets par dispositif pneumatique sous pression ou par aspiration ;

- ouvrages conçus ou aménagés en vue de prévenir les inondations et les submersions.

II. - Autres catégories d'ouvrages

- installations de communications électroniques, lignes électriques et réseaux d'éclairage public autres que ceux définis au I ;

- canalisations de prélèvement et de distribution d'eau destinée à la consommation humaine, à l'alimentation en eau industrielle ou à la protection contre l'incendie, en pression ou à écoulement libre, y compris les réservoirs d'eau enterrés qui leur sont associés ;

- canalisations d'assainissement, contenant des eaux usées domestiques ou industrielles ou des eaux pluviales.

Les dispositions du présent chapitre ne s'appliquent pas aux ouvrages sous-marins situés au-delà du rivage de la mer tel que défini à l'article [L. 2111-4](#) du code général de la propriété des personnes publiques.

NOTA : Conformément à l'article 31 du décret n° 2015-526 du 12 mai 2015, les dispositions du code de l'environnement dans leur rédaction antérieure au 15 mai 2015 modifiées par le présent décret et les textes pris pour leur mise en œuvre restent applicables aux demandes d'autorisation d'ouvrages relevant des rubriques 3.2.5.0 et 3.2.6.0 introduites avant cette date.

[Section 1 : Guichet unique](#)

[Section 2 : Travaux à proximité d'ouvrages](#)

[Section 3 : Contrôles, sanctions et aménagements](#)

Retour au sommaire : [🔗](#)

Partie réglementaire

- [Livre V : Prévention des pollutions, des risques et des nuisances](#)
 - [Titre VI : Prévention des risques naturels](#)
 - [Chapitre II : Plans de prévention des risques naturels prévisibles](#)

Section 2 : Ouvrages construits ou aménagés en vue de prévenir les inondations et les submersions

Article R562-12

Modifié par [DÉCRET n°2015-526 du 12 mai 2015 - art. 3](#)

Les règles fixées par la présente section sont applicables à la mise en conformité des ouvrages construits ou aménagés en vue de prévenir les inondations ainsi qu'à la réalisation de tels ouvrages, à l'exception des ouvrages de correction torrentielle.

Elles ont pour objectif d'assurer l'efficacité, la sûreté et la sécurité de ces ouvrages, sans préjudice des autres règles imposées auxdits ouvrages, en particulier les règles prévues par le chapitre IV du titre Ier du livre II pour la sécurité et la sûreté des ouvrages hydrauliques et celles du [livre V du code de l'énergie](#) pour les ouvrages concédés.

Elles sont mises en œuvre par la commune ou l'établissement public de coopération intercommunale à fiscalité propre qui disposent de la compétence en matière de gestion des milieux aquatiques et de prévention des inondations.

La commune ou l'établissement compétent peut confier cette mise en œuvre à l'Etat ou l'un de ses établissements publics lorsqu'il continue d'assurer la gestion de digues en application du [IV de l'article 59 de la loi n° 2014-58 du 27 janvier 2014](#) de modernisation de l'action publique territoriale et d'affirmation des métropoles, dans des conditions déterminées par la convention prévue par lesdites dispositions.

La commune ou l'établissement public de coopération intercommunale à fiscalité propre compétent en matière de gestion des milieux aquatiques et de prévention des inondations est le gestionnaire de l'ouvrage au sens de l'article L. 562-8-1 et de la présente section et l'exploitant de l'ouvrage au sens de l'article [R. 554-7](#).

La commune ou l'établissement public de coopération intercommunale à fiscalité propre compétent pour la prévention des inondations qui envisage de mettre fin à la gestion d'un ouvrage construit ou aménagé en vue de prévenir les inondations en informe le préfet du département dans lequel est situé cet ouvrage au moins un an avant la date prévue.

NOTA : Conformément à l'article 31 du décret n° 2015-526 du 12 mai 2015, les dispositions du code de l'environnement dans leur rédaction antérieure au 15 mai 2015 modifiées par le présent décret et les textes pris pour leur mise en œuvre restent applicables aux demandes d'autorisation d'ouvrages relevant des rubriques 3.2.5.0 et 3.2.6.0 introduites avant cette date.

Retour au sommaire : [🔗](#)

Sous-section 1 : Système d'endiguement

Article R562-13

Créé par [DÉCRET n°2015-526 du 12 mai 2015 - art. 3](#)

La protection d'une zone exposée au risque d'inondation ou de submersion marine au moyen de digues est réalisée par un système d'endiguement.

Le système d'endiguement est défini par la commune ou l'établissement public de coopération intercommunale compétent eu égard au niveau de protection, au sens de l'article [R. 214-119-1](#), qu'elle ou il détermine, dans l'objectif d'assurer la sécurité des personnes et des biens.

Ce système comprend une ou plusieurs digues ainsi que tout ouvrage nécessaire à son efficacité et à son bon fonctionnement, notamment :

-des ouvrages, autres que des barrages, qui, eu égard à leur localisation et à leurs caractéristiques, complètent la prévention ;

-des dispositifs de régulation des écoulements hydrauliques tels que vannes et stations de pompage.

Ne sont toutefois pas inclus dans le système d'endiguement les éléments naturels situés entre des tronçons de digues ou à l'extrémité d'une digue ou d'un ouvrage composant le système et qui en forment l'appui.

Article R562-14

Créé par [DÉCRET n°2015-526 du 12 mai 2015 - art. 3](#)

I.-Le système d'endiguement est soumis à une autorisation en application des articles [L. 214-3](#) et [R. 214-1](#), dont la demande est présentée par la commune ou l'établissement public de coopération intercommunale compétent.

II.-Lorsque le système d'endiguement repose essentiellement sur une ou plusieurs digues qui ont été établies antérieurement à la date de publication du [décret n° 2015-526 du 12 mai 2015](#) relatif aux règles applicables aux ouvrages construits ou aménagés en vue de prévenir les inondations et aux règles de sûreté des ouvrages hydrauliques et bénéficiaient d'une autorisation en cours de validité à cette date ou qui ont été autorisées en vertu d'une demande introduite antérieurement à celle-ci, la demande d'autorisation comprend les éléments prévus au II de l'article [R. 214-6](#) ainsi que ceux prévus aux 1°, 2°, 5° et 6° du VI de l'article R. 214-6.

Le système d'endiguement est en ce cas autorisé par un arrêté complémentaire pris en application de l'article R. 214-18. Toutefois, s'il apparaît susceptible de présenter des dangers ou inconvénients pour les intérêts énumérés par l'article L. 211-1, le préfet invite la commune ou l'établissement public de coopération intercommunale compétent à solliciter une nouvelle autorisation selon les modalités prévues par le III.

III.-Dans tous les cas autres que celui prévu par le II, la demande d'autorisation d'un système d'endiguement comprend les éléments prévus au II et au VI de l'article R. 214-6.

IV.-La demande d'autorisation d'un système d'endiguement comportant une ou plusieurs digues établies antérieurement à la date de publication du [décret n° 2015-526 du 12 mai 2015](#) relatif aux règles applicables aux ouvrages construits ou aménagés en vue de prévenir les inondations et aux règles de sûreté des ouvrages hydrauliques est déposée au plus tard le 31 décembre 2019 lorsque ces digues relèvent de la classe A ou de la classe B et au plus tard le 31 décembre 2021 lorsqu'elles relèvent de la classe C, telles que ces classes sont définies par l'article [R. 214-113](#). A défaut, à compter respectivement du 1er janvier 2021 et du 1er janvier 2023, l'ouvrage n'est plus constitutif d'une digue au sens du I de l'article L. 566-12-1 et l'autorisation dont il bénéficiait le cas échéant à ce titre est réputée caduque.

V.-Le système d'endiguement est compatible avec le plan de gestion du risque d'inondation.

VI.-L'exonération de responsabilité du gestionnaire d'une digue à raison des dommages qu'elle n'a pu prévenir, prévue par le deuxième alinéa de l'article [L. 562-8-1](#), est subordonnée à l'inclusion de celle-ci à un système d'endiguement autorisé.

Article R562-15

Créé par [DÉCRET n°2015-526 du 12 mai 2015 - art. 3](#)

Toute modification d'un système d'endiguement envisagée par son gestionnaire ayant une incidence sur le niveau de protection défini par l'article [R. 214-119-1](#) est soumise aux dispositions de l'article [R. 214-18](#).

Article R562-16

Créé par [DÉCRET n°2015-526 du 12 mai 2015 - art. 3](#)

Les travaux envisagés à proximité ou sur un ouvrage compris dans un système d'endiguement, par une personne autre que le propriétaire ou l'exploitant ou une personne agissant pour son compte et avec son assentiment, sont soumis à l'accord de son gestionnaire, le cas échéant dans le cadre de la procédure prévue par les articles [R. 554-20](#) à [R. 554-23](#), lorsqu'ils sont susceptibles de porter atteinte au fonctionnement de ce système.

L'accord est refusé lorsque les travaux envisagés sont incompatibles avec la fonction du système d'endiguement. Il peut être refusé s'ils sont de nature à accroître les charges d'exploitation de ce système.

Si le gestionnaire donne son accord aux travaux envisagés et que ceux-ci sont susceptibles d'apporter des modifications telles que celles mentionnées par l'article [R. 214-18](#), il en informe le préfet du département dans lequel est situé le système d'endiguement concerné par les travaux dans les conditions prévues par cet article.

Article R562-17

Créé par [DÉCRET n°2015-526 du 12 mai 2015 - art. 3](#)

Le préfet fait application des dispositions de l'article [R. 214-127](#) lorsqu'il constate une altération des caractéristiques du système d'endiguement qui est de nature à compromettre la sécurité des personnes.

Retour au sommaire : [🔗](#)

Sous-section 2 : Aménagements hydrauliques

Article R562-18

Créé par [DÉCRET n°2015-526 du 12 mai 2015 - art. 3](#)

La protection d'une zone exposée au risque d'inondation ou de submersion marine avec un aménagement hydraulique est réalisée par l'ensemble des ouvrages qui permettent soit de stocker provisoirement des écoulements provenant d'un bassin, sous-bassin ou groupement de sous-bassins hydrographiques, soit le ressuyage de venues d'eau en provenance de la mer. Cet ensemble comprend les ouvrages conçus en vue de la prévention des inondations ainsi que ceux qui ont été mis à disposition d'une commune ou d'un établissement public de coopération intercommunale à fiscalité propre à cette fin dans les conditions fixées au II de l'article L. 566-12-1 et sans préjudice des fonctions qui leur sont propres, notamment les barrages.

Cet ensemble d'ouvrages est défini par la commune ou l'établissement public de coopération intercommunale compétent en matière de gestion des milieux aquatiques et de prévention des inondations eu égard au niveau de protection, au sens de l'article [R. 214-119-1](#), qu'elle ou il détermine, dans l'objectif d'assurer la sécurité des personnes et des biens.

Article R562-19

Créé par [DÉCRET n°2015-526 du 12 mai 2015 - art. 3](#)

I.-L'aménagement hydraulique est soumis à autorisation en application des articles L. 214-3 et R. 214-1.

II.-Lorsque l'aménagement hydraulique comporte un ou plusieurs barrages établis antérieurement à la date de publication du [décret n° 2015-526 du 12 mai 2015](#) relatif aux règles applicables aux ouvrages construits ou aménagés en vue de prévenir les inondations et aux règles de sûreté des ouvrages hydrauliques ou qui ont été autorisés en vertu d'une demande introduite antérieurement à cette date, la demande présentée par la commune ou l'établissement public de coopération intercommunale compétent comprend les éléments prévus au II de l'article [R. 214-6](#) ainsi que ceux prévus aux 1°, 2°, 5° et 6° du VI de l'article R. 214-6.

L'aménagement hydraulique est en ce cas autorisé par un arrêté complémentaire pris en application de l'article [R. 214-18](#).

III.-La demande d'autorisation d'un aménagement hydraulique comportant un ou plusieurs barrages établis antérieurement à la date d'entrée en vigueur du [décret n° 2015-526 du 12 mai 2015](#) relatif aux règles applicables aux ouvrages construits ou aménagés en vue de prévenir les inondations et aux règles de sûreté des ouvrages hydrauliques est déposée au plus tard le 31 décembre 2019 lorsque ces barrages relèvent de la classe A ou de la classe B et au plus tard le 31 décembre 2021 lorsqu'ils relèvent de la classe C. A défaut, à compter respectivement du 1er janvier 2021 et du 1er janvier 2023, le barrage est réputé ne pas contribuer à la prévention des inondations et submersions.

IV.-L'aménagement hydraulique est compatible avec le plan de gestion du risque d'inondation.

V.-L'exonération de responsabilité du gestionnaire d'un aménagement hydraulique à raison des dommages qu'il n'a pu prévenir, prévue par le deuxième alinéa de l'article [L. 562-8-1](#), est subordonnée à la délivrance de l'autorisation mentionnée au I.

Article R562-20

Créé par [DÉCRET n°2015-526 du 12 mai 2015 - art. 3](#)

Les dispositions des articles [R. 562-15](#) à [R. 562-17](#) sont applicables aux aménagements hydrauliques.

Retour au sommaire : [🔗](#)