

Les engins de plage

Définition

Sont considérées comme engins de plage les embarcations ou engins appartenant à l'une des catégories suivantes :

- les embarcations ou engins propulsés à la voile de moins de 2,50 m de longueur de coque ;
- les embarcations ou engins propulsés par un moteur à propulsion thermique ou électrique d'une puissance inférieure ou égale à 4,5 kW (6,1 ch), de moins de 2,50 m de longueur de coque ;
- les embarcations ou engins principalement propulsés par l'énergie humaine, de moins de 3,50 m de longueur de coque ;
- les embarcations ou engins propulsés principalement par l'énergie humaine qui ne satisfont pas aux conditions d'étanchéité, de stabilité et de flottabilité de l'article 245-4.03, de longueur de coque supérieure ou égale à 3,50 m ;
- les surfs.

Limite à la navigation

Les engins de plage effectuent des navigations diurnes qui n'excèdent pas 300 mètres d'un abri ; le matériel de sécurité est libre.

L'ensemble des fiches sur la plaisance est téléchargeable sur le site www.ecologique-solidaire.gouv.fr/politiques/plaisance-et-loisirs-nautiques

Faites un don aux sauveteurs en mer : <https://don.snsnm.org>
Suivez l'actualité des affaires maritimes sur [LinkedIn # affaires-maritimes](#)

Direction générale
des Infrastructures,
des Transports
et de la Mer

Direction générale
des Infrastructures,
des Transports
et de la Mer

Juillet 2019

Le balisage des zones de loisirs

La bande côtière des 300 mètres

Le littoral est un espace réglementé : respecter ces règles est une question de sécurité.

Le balisage a pour but de signaler aux navigateurs et aux baigneurs les dangers existants et notamment ceux invisibles que la mer recouvre ainsi que les chenaux de navigation.

À la plage, les bouées de délimitation signalent les zones réservées à la baignade et les chenaux d'accès pour les voiliers et les bateaux à moteur.

L'accès au port est indiqué par le balisage latéral rouge et vert.

Zone côtière des 300 mètres : dans les chenaux de navigation (réservés aux voiliers et aux bateaux à moteur), évoluez avec prudence, votre vitesse ne doit pas dépasser 5 nœuds (9 km/h).



Dans les zones de baignade balisées, incluses dans la bande côtière des 300 mètres, le passage des embarcations et la pratique de la pêche ne sont pas autorisés.

DICO/DM - 02a - juillet 2019






Partageons le littoral

DRAPEAUX DE BAINNADE

-  Baignade autorisée sans danger particulier
-  Baignade dangereuse mais surveillée
-  Baignade interdite

BALISAGE DES PLAGES

-  Bouée de délimitation
-  Bouée bâbord de chenal traversier
-  Bouée tribord de chenal traversier

PANNEAUX DE SIGNALISATION

- | | | |
|---|---|--------------------------------------|
|  |  | Embarcation de sport ou de plaisance |
|  |  | Navire à moteur |
|  |  | Navire à voile |
|  |  | Véhicule nautique à moteur |
|  |  | Ski nautique |
|  |  | Planche à voile |
|  |  | Baignade |
|  | | Vitesse limitée à 5 nœuds (9km/h)* |

* dans les chenaux et à moins de 300 m du rivage

